











**凡例**

-  津波避難適応場所
- 地域の海拔
  -  10m～20m
  -  4m～10m
  -  0m～4m
- ※津波の恐れがある時は高台へ避難してください。
- 津波による浸水区域
  -  0.01m～0.3m未満
  -  0.3m～1.0m未満
  -  1m～2m未満
  -  2m～3m未満
  -  3m～5m未満
  -  5m～10m未満

**地図記号**

-  市役所(串木野庁舎)
-  市役所(市来庁舎)
-  消防施設
-  警察施設
-  その他公共施設
-  国 道
-  主要地方道・県道
-  鉄 道
-  行 政 界

1:10,000

