




















凡例

 津波避難適応場所
 地域の海拔
 10m～20m
 4m～10m
 0m～4m
※津波の恐れがある時は高台へ避難してください。
 津波による浸水区域
 0.01m～0.3m未満
 0.3m～1.0m未満
 1m～2m未満
 2m～3m未満
 3m～5m未満
 5m～10m未満

地図記号

 市役所(申木野庁舎)
 市役所(市来庁舎)
 消防施設
 警察施設
 その他公共施設
 国 道
 主要地方道・県道
 鉄 道
 行 政 界

