




















凡例

-  津波避難適応場所
- 地域の海拔**
-  10m～20m
-  4m～10m
-  0m～4m
- ※津波の恐れがある時は高台へ避難してください。
- 津波による浸水区域**
-  0.01m～0.3m未満
-  0.3m～1.0m未満
-  1m～2m未満
-  2m～3m未満
-  3m～5m未満
-  5m～10m未満

地図記号

-  市役所(串木野庁舎)
-  市役所(市来庁舎)
-  消防施設
-  警察施設
-  その他公共施設
-  国 道
-  主要地方道・県道
-  鉄 道
-  行 政 界

1:10,000

