





凡例

 津波避難適応場所

地域の海拔


 10m～20m


 4m～10m


 0m～4m


※津波の恐れがある時は高台へ避難してください。


津波による浸水区域


 0.01m～0.3m未満

 0.3m～1.0m未満


 1m～2m未満


 2m～3m未満


 3m～5m未満


 5m～10m未満


地図記号


 市役所(申木野庁舎)


 市役所(市来庁舎)


 消防施設


 警察施設

 その他公共施設

 国 道

 主要地方道・県道

 鉄 道

 行 政 界

