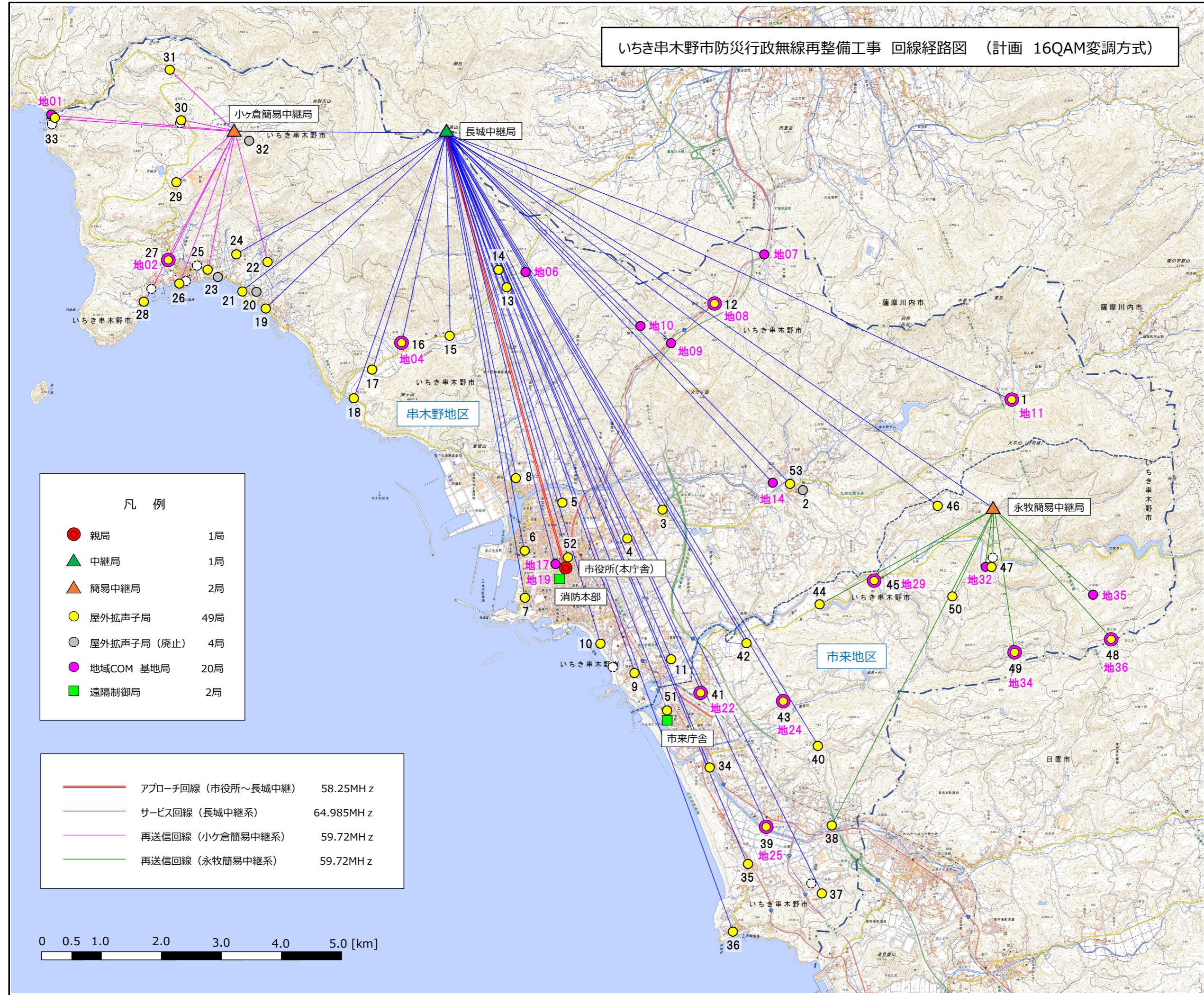


いちき串木野市防災行政無線再整備工事 回線経路図 (計画 16QAM変調方式)

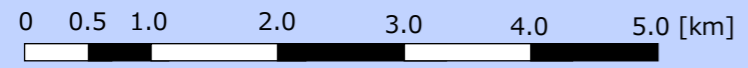


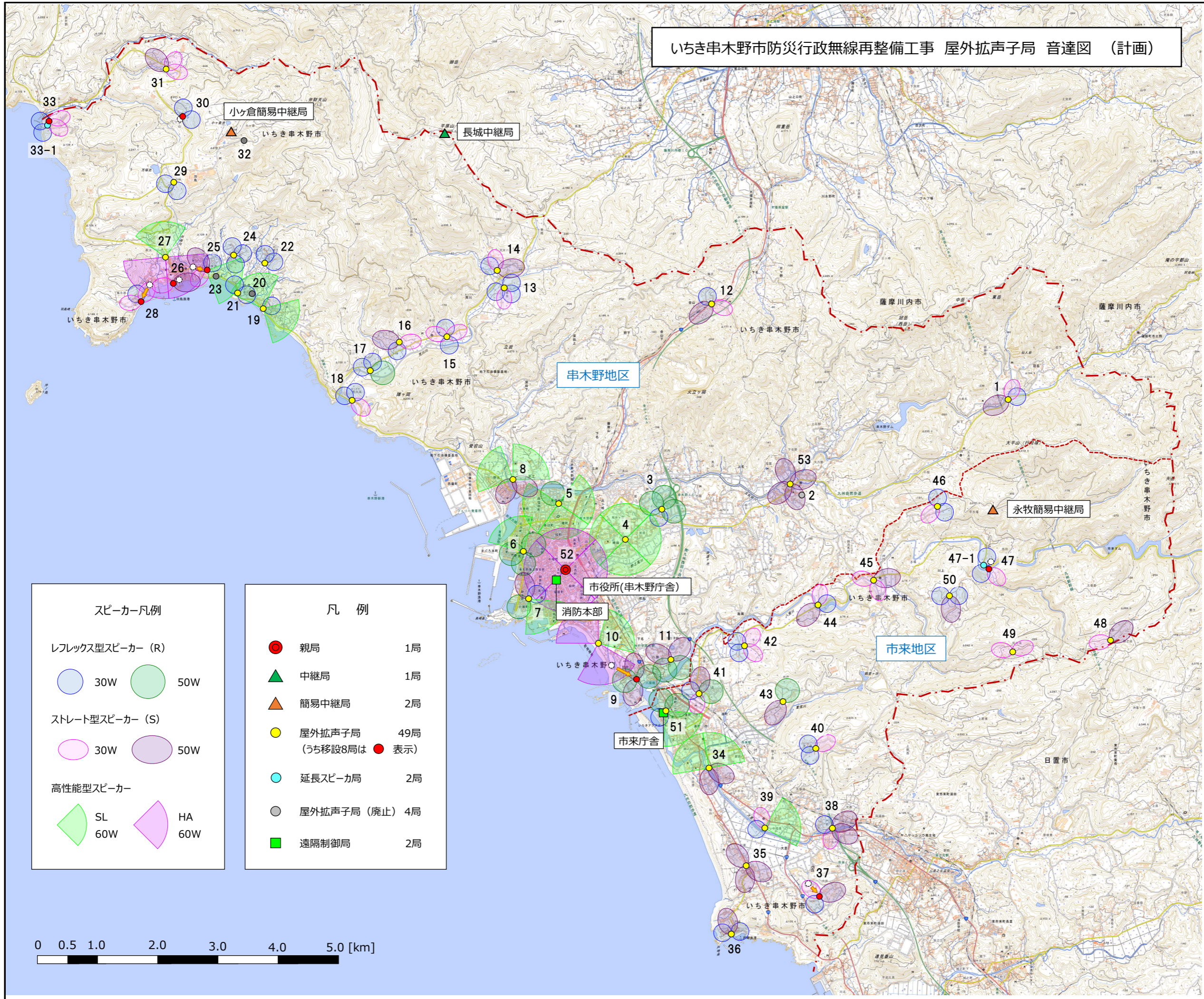
屋外拡声子局		49局
No.	名称	備考
1	冠岳	地FB併設
2	生福	R3廃止
3	上名1	
4	上名2	
5	中央	
6	本浦	地ML併設
7	新生	
8	野平	
9	照島1	移設
10	照島2	
11	八房	
12	旭	地FB併設
13	草良	
14	大河内	
15	寺村	
16	中向	地FB併設
17	別府平	
18	荒川下	地ML併設
19	白浜	
20	猪之鼻	廃止
21	辻	
22	河原	
23	横須	廃止
24	野中村	
25	松尾	移設
26	羽島浜	移設
27	羽島交流センター	地FB併設
28	海士泊	移設
29	万福	
30	平山	移設
31	下山	
32	小ヶ倉	廃止
33	土川	
34	平佐原	地ML併設
35	松原	
36	戸崎	地ML併設
37	中原	移設
38	門前	
39	中福良	地FB併設
40	池ノ原	地ML併設
41	迫	地FB併設
42	牛ノ江	地ML併設
43	外戸	地FB併設
44	中組	
45	内門	地FB併設
46	平木場	
47	舟川	移設
48	久福	
49	松比良	地FB併設
50	中ノ平	
51	市来庁舎	
52	串木野庁舎	
53	生福2	

地域コミュニティ無線基地局		20局
No.	名称	備考
地01	土川	
地02	羽島交流センター	防災柱併設
地04	中向	防災柱併設
地06	草良	
地07	芹ヶ野	
地08	旭	防災柱併設
地09	金山下	
地10	野下	
地11	冠岳	防災柱併設
地14	生福	
地17	本庁①	
地19	本庁②	
地22	迫	防災柱併設
地24	外戸	防災柱併設
地25	中福良	防災柱併設
地29	内門	防災柱併設
地32	舟川①	
地34	松比良	防災柱併設
地35	久保野	
地36	福ヶ野	防災柱併設

- 凡例
- 親局 1局
 - ▲ 中継局 1局
 - ▲ 簡易中継局 2局
 - 屋外拡声子局 49局
 - 屋外拡声子局 (廃止) 4局
 - 地域COM 基地局 20局
 - 遠隔制御局 2局

- アプローチ回線 (市役所~長城中継) 58.25MHz
- サービス回線 (長城中継系) 64.985MHz
- 再送信回線 (小ヶ倉簡易中継系) 59.72MHz
- 再送信回線 (永牧簡易中継系) 59.72MHz





いちき串木野市防災行政無線再整備工事 屋外拡声子局 音達図 (計画)

No.	名称	備考
1	冠岳	
2	生福	R3廃止
3	上名1	
4	上名2	
5	中央	
6	本浦	
7	新生	
8	野平	
9	照島1	移設
10	照島2	
11	八房	
12	旭	
13	草良	
14	大河内	
15	寺村	
16	中向	
17	別府平	
18	荒川下	
19	白浜	
20	猪之鼻	廃止
21	辻	
22	河原	
23	横須	廃止
24	野中楯	
25	松尾	移設
26	羽島浜	移設
27	羽島交流センター	
28	海土泊	移設
29	万福	
30	平山	移設
31	下山	
32	小ヶ倉	廃止
33	土川	移設
33-1	土川延長SP	延長SP新設
34	平佐原	
35	松原	
36	戸崎	
37	中原	移設
38	門前	
39	中福良	
40	池ノ原	
41	迫	
42	牛ノ江	
43	外戸	
44	中組	
45	内門	
46	平木場	
47	舟川	移設
47-1	舟川延長SP	延長SP新設
48	久福	
49	松比良	
50	中ノ平	
51	市来庁舎	
52	串木野庁舎	
53	生福2	