

令和5年度 河原地区配水管布設工事

河原地区 平面図 S=1:500

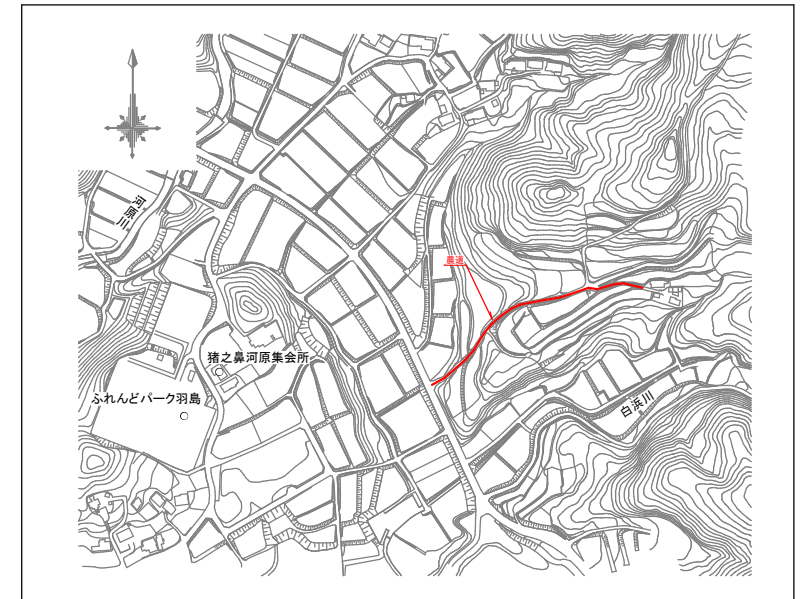
[農道]

[農道]

配水管布設工 ポリエチレン管1種(2層管) φ30 L=246.0m

仕切弁設置工 φ25 N=1基

空気弁設置工 φ13 N=1基



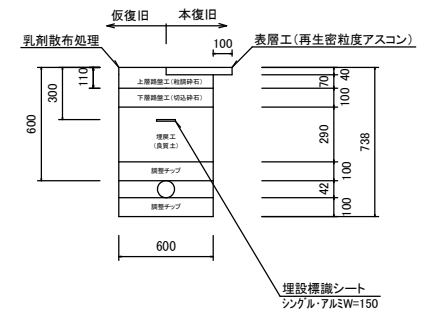
配水管布設工 ポリエチレン管1種(2層管) φ30 L=246m 排泥弁φ25 N=1基 小型空気弁φ13 N=1基

土工断面①

L=246m

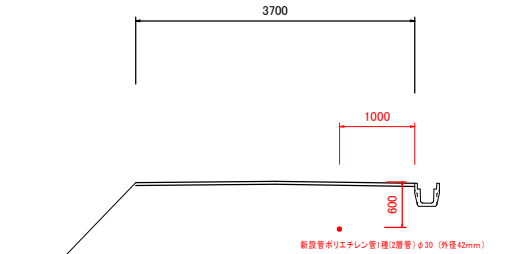
土工断面①(PPφ30)

H=600



標準断面図

S=1:50



※詳細な配管位置および、図面と既設舗装更正が異なった場合、監督員と協議すること

※舗装厚は原形復旧とするものとする

鹿児島県 いちき串木野市	
工事名	令和5年度 河原地区配水管布設工事
工事箇所	いちき串木野市 羽島 河原 地内
図面種類	平面図・配管詳細図
縮尺	図示
図面番号	全 1 葉 第 1 号
作成月日	令和 年 月 日

