

[市道 住吉町6号線] (φ50)
配水管布設工 HPPE φ50 L=203.0m 仕切弁設置工 φ50×2基 給水切替工 N=7件

[市道 緑町4号線] (φ40)
配水管布設工 HVP φ40 L=93.0m 仕切弁設置工 φ40×1基 給水切替工 N=7件

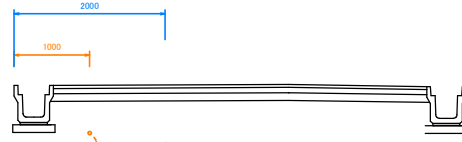
[住吉・緑町線] (φ40)
配水管布設工 HVP φ40 L=64.0m HPPE φ50 L=11.0m 仕切弁設置工 φ50×1基 φ40×1基 給水切替工 N=5件

令和6年度 水単第1号 住吉町外配水管布設替工事(1工区)

(住吉町)

標準断面図

市道 住吉・緑町線 S=1:50



※詳細な位置については、監督員と協議すること

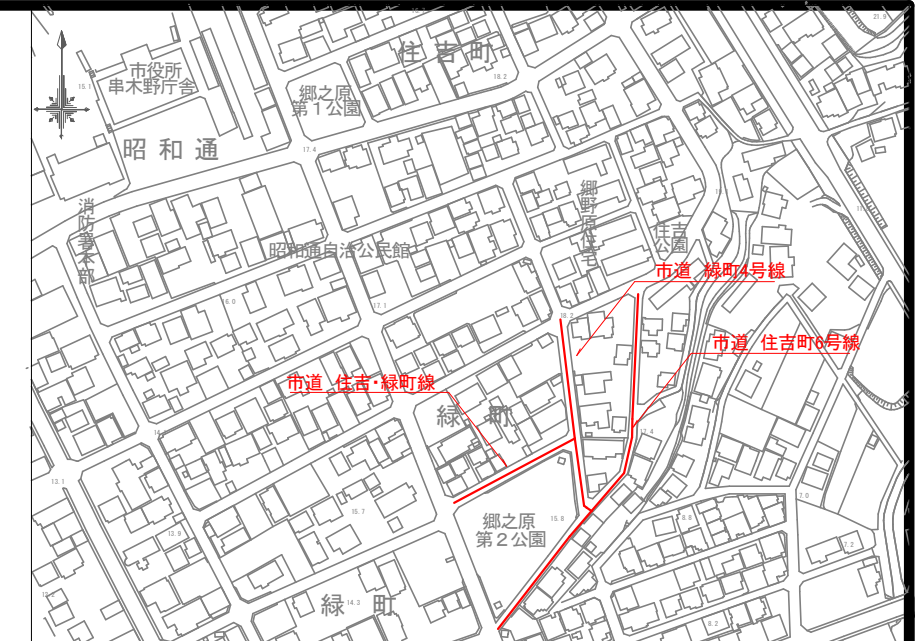
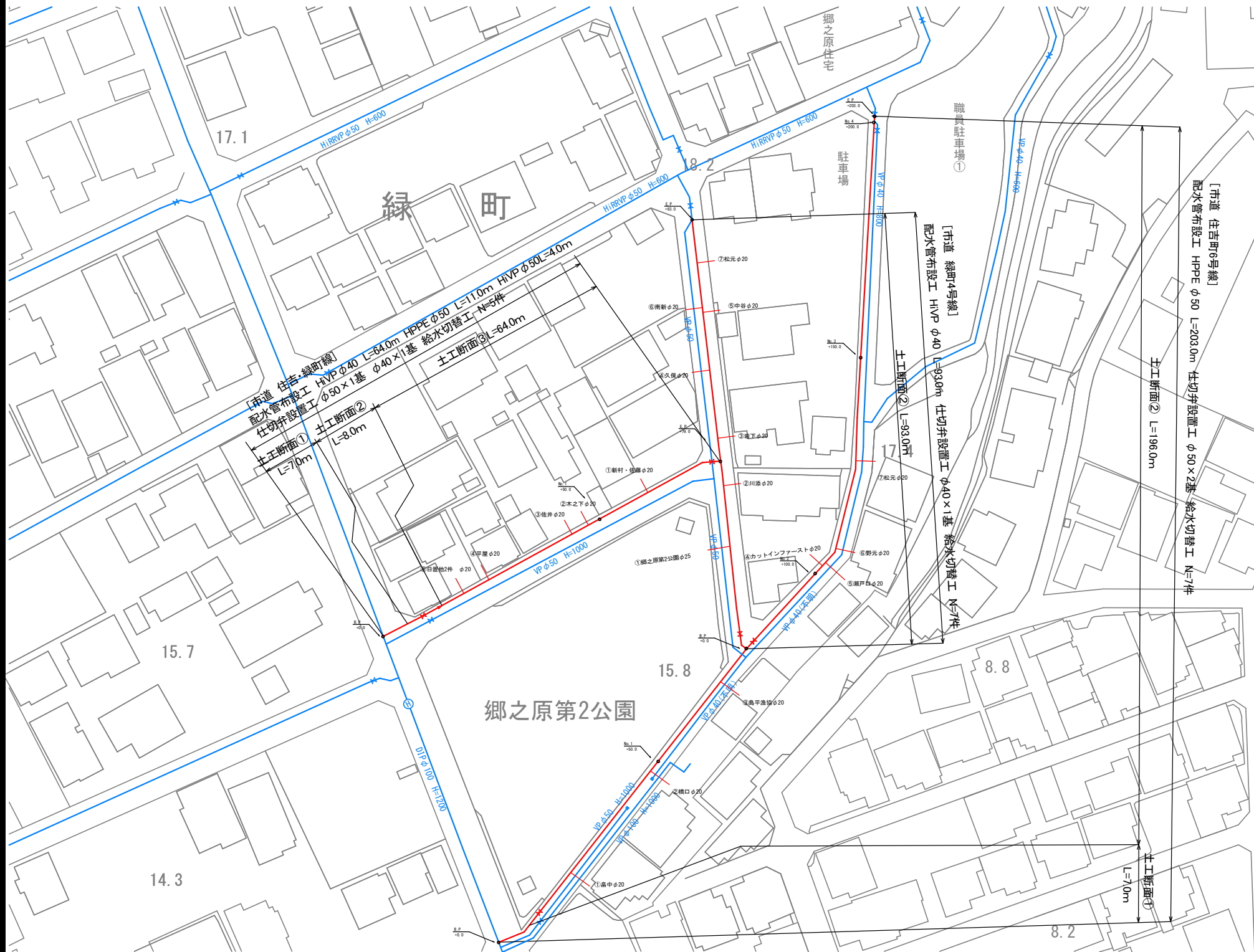
標準断面図

市道 緑町4号線 S=1:50



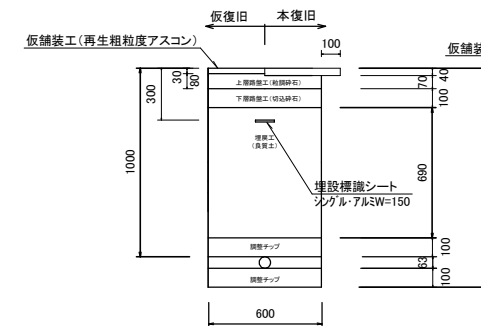
※詳細な位置については、監督員と協議すること

平面図 S=1:500



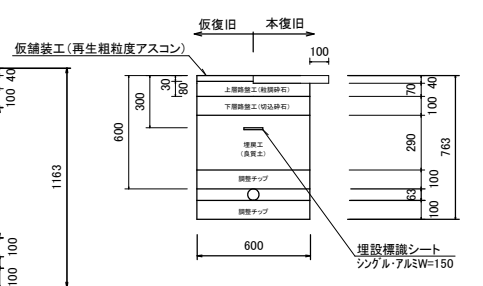
土工断面①(HPPE φ50)

H=1000



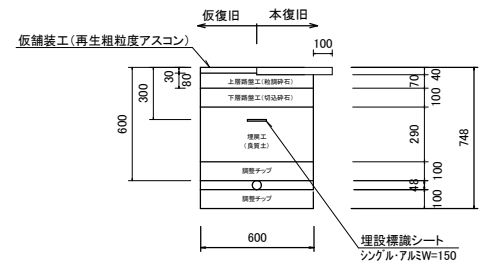
土工断面②(HPPE φ50)

H=600



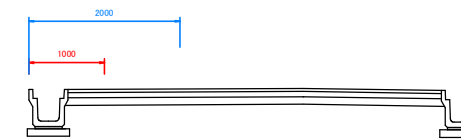
土工断面②(HVP φ40)

H=600



標準断面図

市道 住吉町6号線 S=1:50



※詳細な位置については、監督員と協議すること

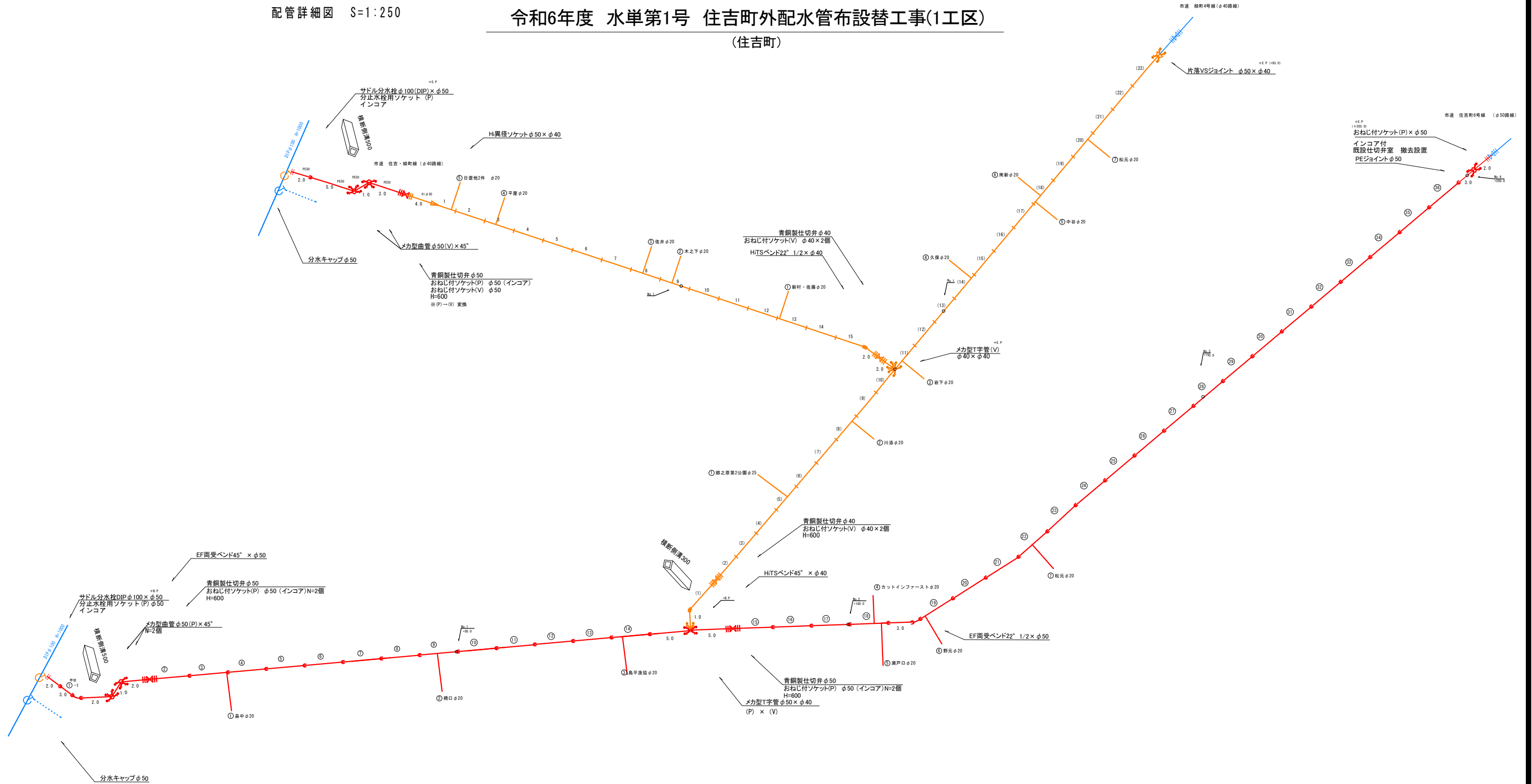
実施設計図

※舗装厚は原形復旧とするものとする
※土木課発注の舗装工事の受注業者とも工程調整等行うこと。

鹿児島県 いちき串木野市	
工事名	令和6年度 住吉町外配水管布設替工事(1工区)
工事箇所	いちき串木野市 住吉町 地内
図面種類	配管平面図
縮尺	図示
図面番号	全 3 葉 第 1 号
作成月日	令和 年 月 日

令和6年度 水単第1号 住吉町外配水管布設替工事(1工区)

(住吉町)



実施設計図

※舗装厚は原形復旧とするものとする
 ※土木課発注の舗装工事の受注業者とも工程調整等行うこと。

鹿児島県 いちき串木野市	
工事名	令和6年度 住吉町外配水管布設替工事(1工区)
工事箇所	いちき串木野市 住吉町 地内
図面種類	配管詳細図
縮尺	図示
図面番号	全 3 葉 第 2 号
作成月日	令和 年 月 日

[市道 野元4号線]

配水管布設工 HPPE φ50 L=68.0m 仕切弁設置工 φ50×1基 給水切替工 N=4件

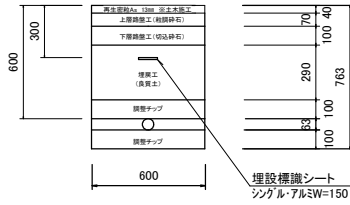
令和6年度 水単第1号 住吉町外配水管布設替工事(1工区)

(市道 野元4号線)

平面図 S=1:250

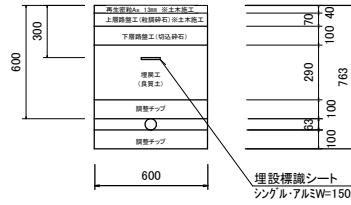
土工断面①(HPPE φ50)

H=600



土工断面②(HPPE φ50)

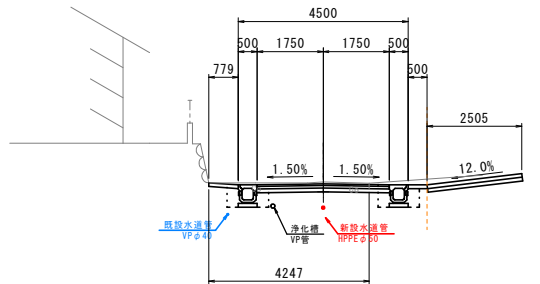
H=600



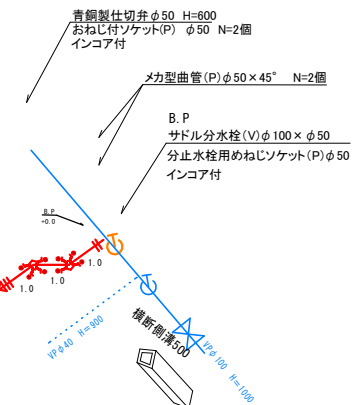
標準断面図 S=1:100

IP. 2 (NO. 3+6.50)

GH=10.71
FH=10.622



配管詳細図 S=1:250



実施設計図

いちき串木野市

工事名	令和6年度 住吉町外配水管布設替工事(1工区)
河川名	野元4号線
工事箇所	いちき串木野市 野元 地内
図面種類	計画平面図
縮尺	S=1:250
図面番号	全 3 葉 第 3 号