

令和8年7月19日(日)  
第54回串木野さのさ祭り

【交通規制図】①

12:30~15:00


【交通規制について】


■交通規制時間 ・ 出店エリア 12:30~22:00


※出店エリアの12:30~15:30、21:00~22:00の間は、警備員による進入制限を行い、設営車両(許可車両)のみ進入可能、一般車両は進入禁止とする。

■開催時間 ・ 出店エリア 16:00~20:30

【地図内マーク】

 歩行者専用標識(低) × 6ヶ所

 警備会社交通整理員 × 6名

 出店エリア



令和8年7月19日(日)  
第54回串木野さのさ祭り

【交通規制図】②

15:00~17:30

【交通規制について】


■交通規制時間 ・ 出店エリア  12:30~22:00


・ ロータリー周辺  15:00~21:00

※出店エリアの12:30~15:30、21:00~22:00の間は、警備員による進入制限を行い、設営車両(許可車両)のみ進入可能、一般車両は進入禁止とする。

■開催時間 ・ 出店エリア 16:00~20:30

【地図内マーク】

 歩行者専用標識(低) × 7ヶ所

 警備会社交通整理員 × 7人

出店エリア

ロータリー周辺エリア



令和8年7月19日(日)  
第54回串木野さのさ祭り

【交通規制図】③

17:30~20:30


【交通規制について】


- 交通規制時間
- ・出店エリア          12:30~22:00
  - ・ロータリー周辺          15:00~21:00
  - ・踊りエリア          17:30~20:30


※出店エリアの12:30~15:30、21:00~22:00の間は、警備員による進入制限を行い、設営車両(許可車両)のみ進入可能、一般車両は進入禁止とする。

- 開催時間
- ・出店エリア 16:00~20:30
  - ・市中流し踊り 18:30~19:45

【地図内マーク】

 歩行者専用標識(低) × 16ヶ所

 交通安全協会員 × 7人

 警備会社交通整理員 × 12人

踊りコース

ロータリー周辺エリア

出店エリア

港・羽島方面迂回路(看板)

予備要員2名

令和8年7月19日(日)  
第54回串木野さのさ祭り

【交通規制図】④

20:30~21:00

【交通規制について】


■交通規制時間 ・ 出店エリア  12:30~22:00


・ ロータリー周辺  15:00~21:00

※出店エリアの13:00~15:30、21:00~22:00の間は、警備員による進入制限を行い、設営車両(許可車両)のみ進入可能、一般車両は進入禁止とする。

■開催時間 ・ 出店エリア 16:00~20:30

【地図内マーク】

 歩行者専用標識(低) × 7ヶ所

 警備会社交通整理員 × 9人

出店エリア

ロータリー周辺エリア

串木野浜町局

港・羽島方面迂回路(看板)

予備要員2名



令和8年7月19日(日)  
第54回串木野さのさ祭り

【交通規制図】⑤


21:00~22:00


【交通規制について】

■交通規制時間 ・ 出店エリア   12:30~22:00

※出店エリアの12:30~15:30、21:00~22:00の間は、警備員による進入制限を行い、設営車両(許可車両)のみ進入可能、一般車両は進入禁止とする。

【地図内マーク】

 歩行者専用標識(低) × 6ヶ所

 警備会社交通整理員 × 8人

出店エリア



港・羽島方面迂回路(看板)

予備要員 2名