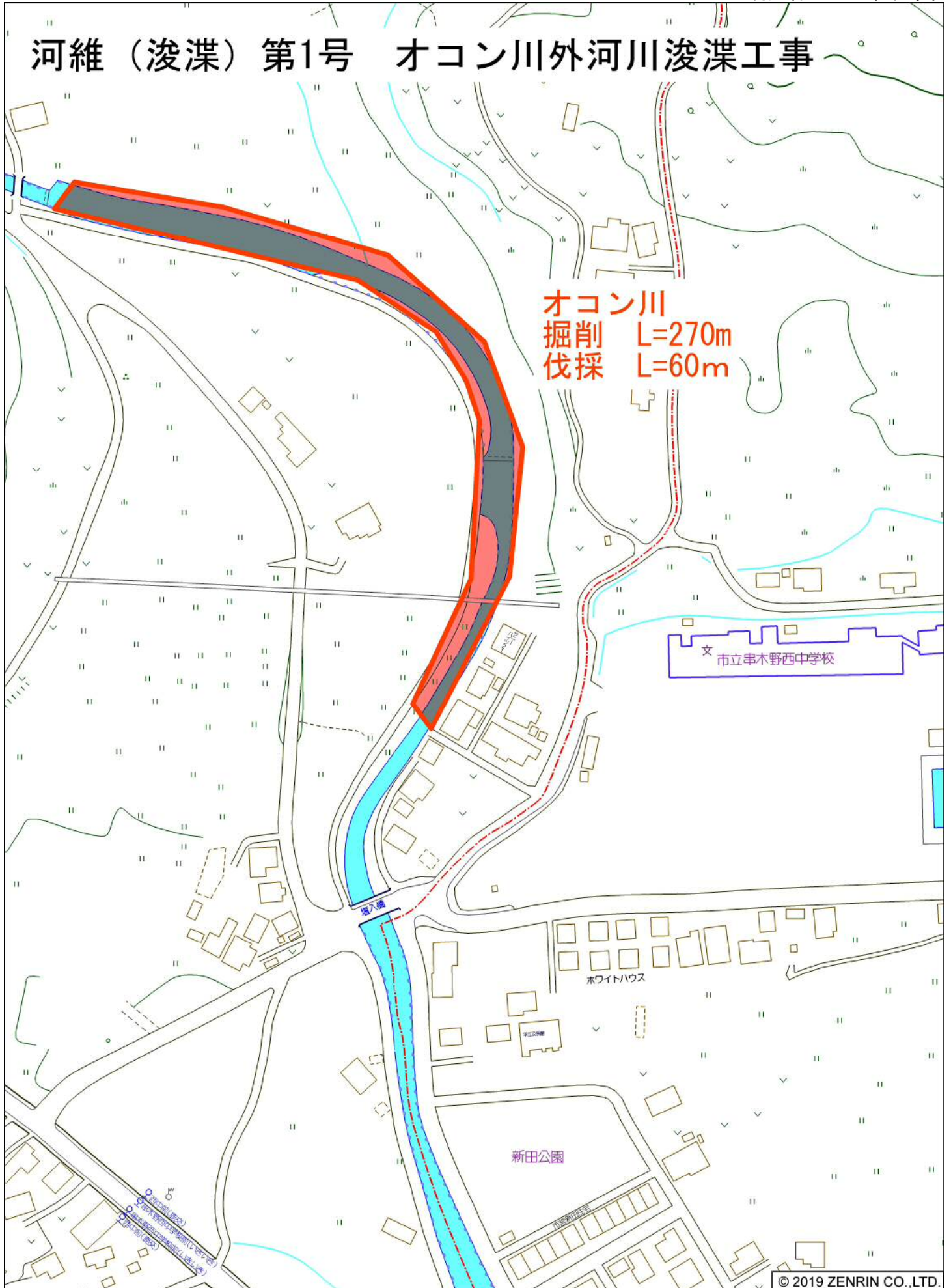
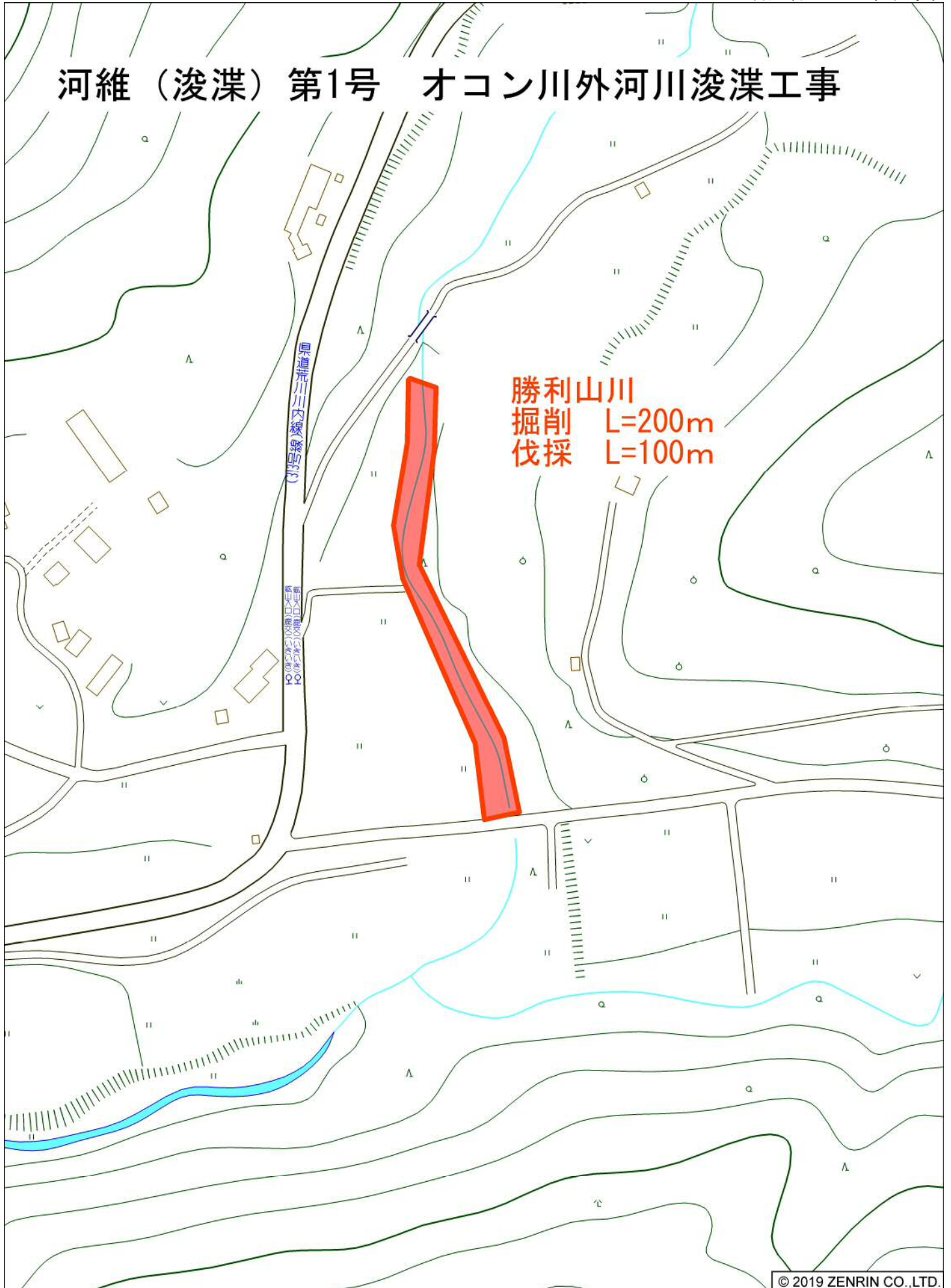


河維（浚渫）第1号 オコン川外河川浚渫工事

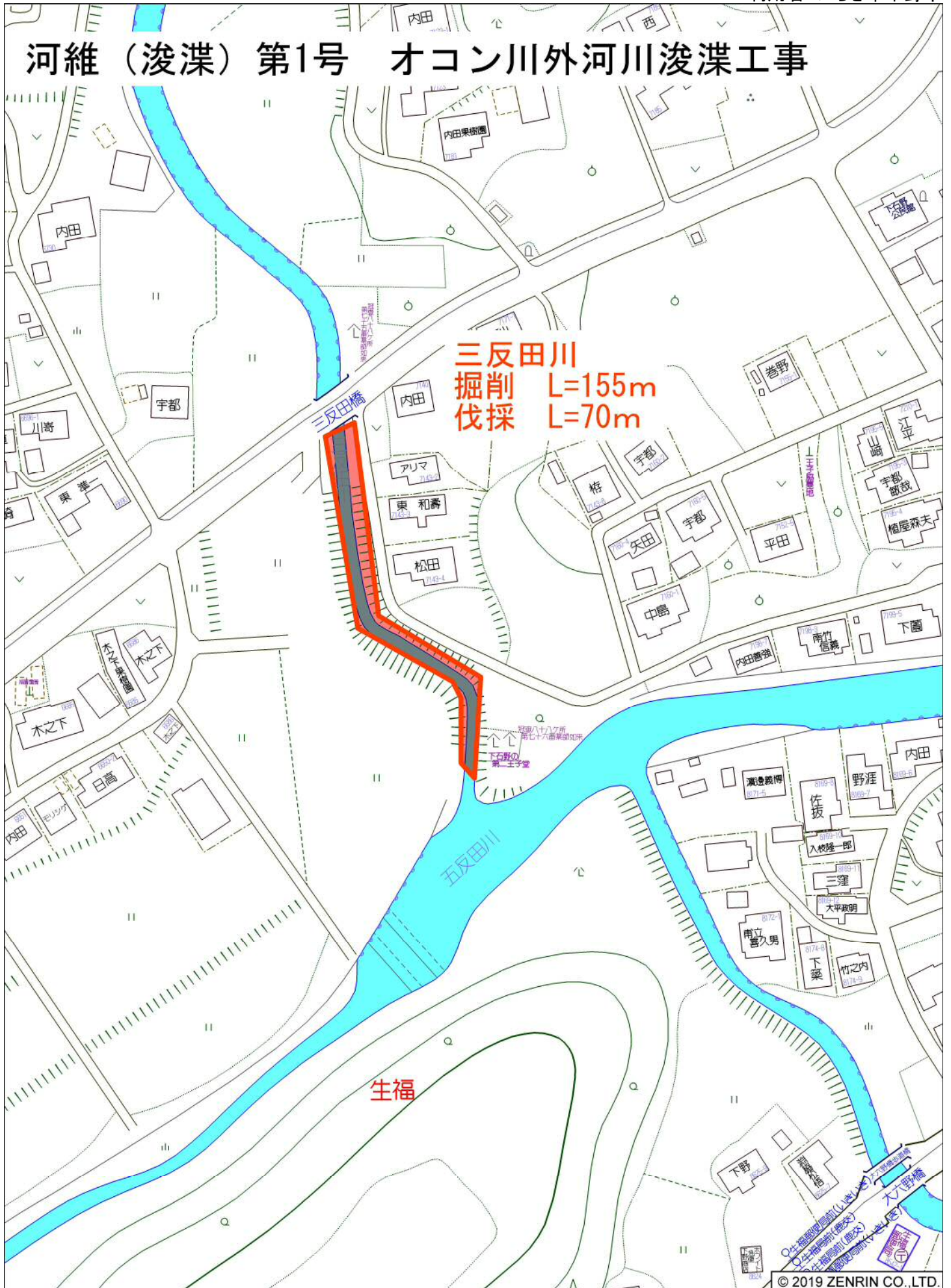


河維（浚渫）第1号 オコン川外河川浚渫工事

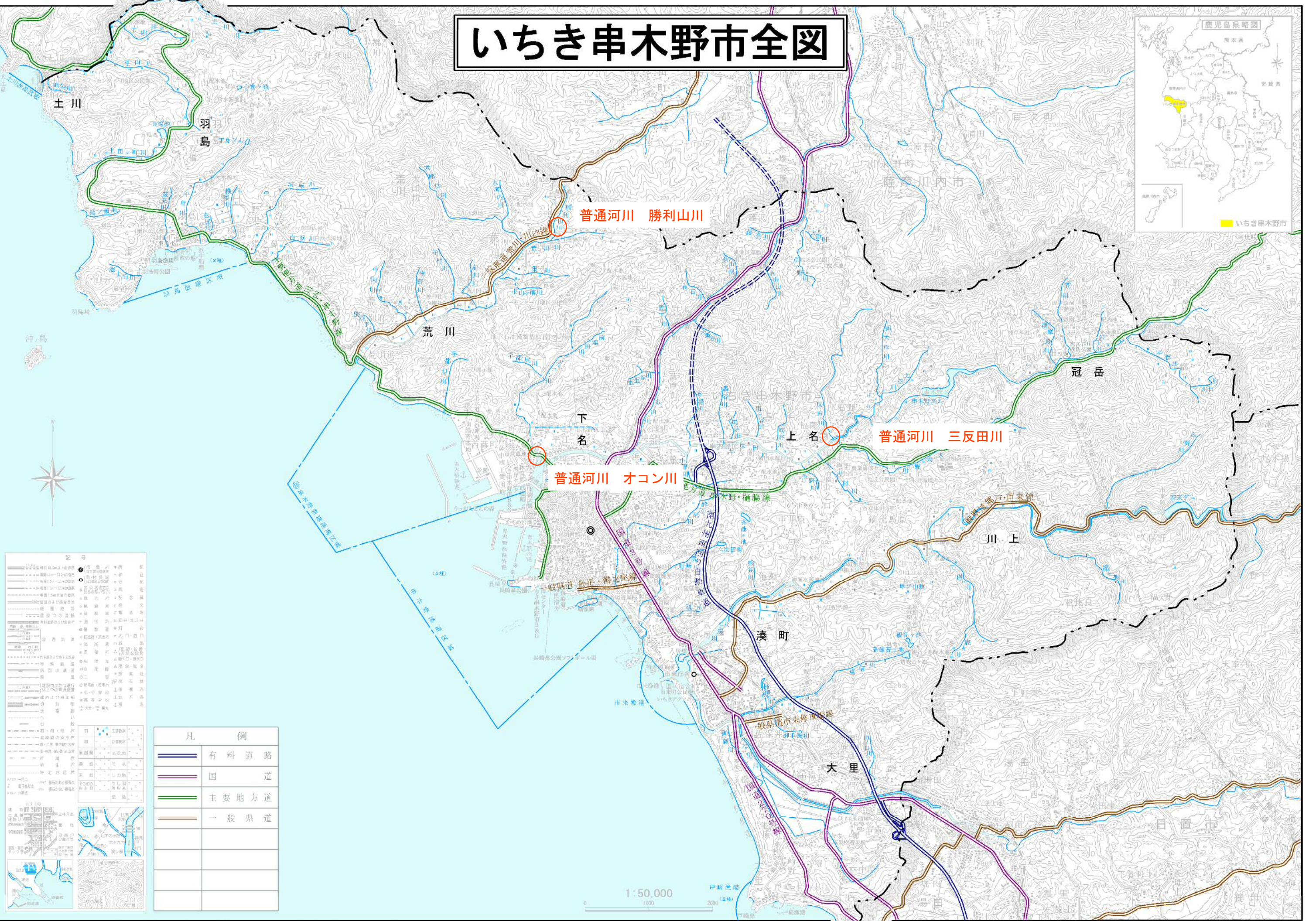


© 2019 ZENRIN CO.,LTD.

河維（浚渫）第1号 オコン川外河川浚渫工事



いちき串木野市全図



凡例

有料道路
 国道
 主要地方道
 一般県道

市界
 市界
 市界

市界
 市界

市界
 市界

市界
 市界

1:50,000

この地図は、国土院院長の承認を得て、同院発行の5万分の1地形図を複製したものである。(承認番号 平17九規、第201号)