

# 令和5年度 島平地区外配水管布設替工事

[市道 東島平町4号線]

配水管布設工 HPPE φ50 L=58.1m、HiVP φ40 L=13.0m、仕切弁設置工 φ50×1基、給水件数3件

[市道 東島平町5号線]

配水管布設工 HPPE φ50 L=41.9m、仕切弁設置工 φ50×1基、給水件数1件

[市道 東島平町12号線]

配水管布設工 HiVP φ40 L=63.6m、仕切弁設置工 φ40×2基、給水件数6件

## 島平地区 平面図

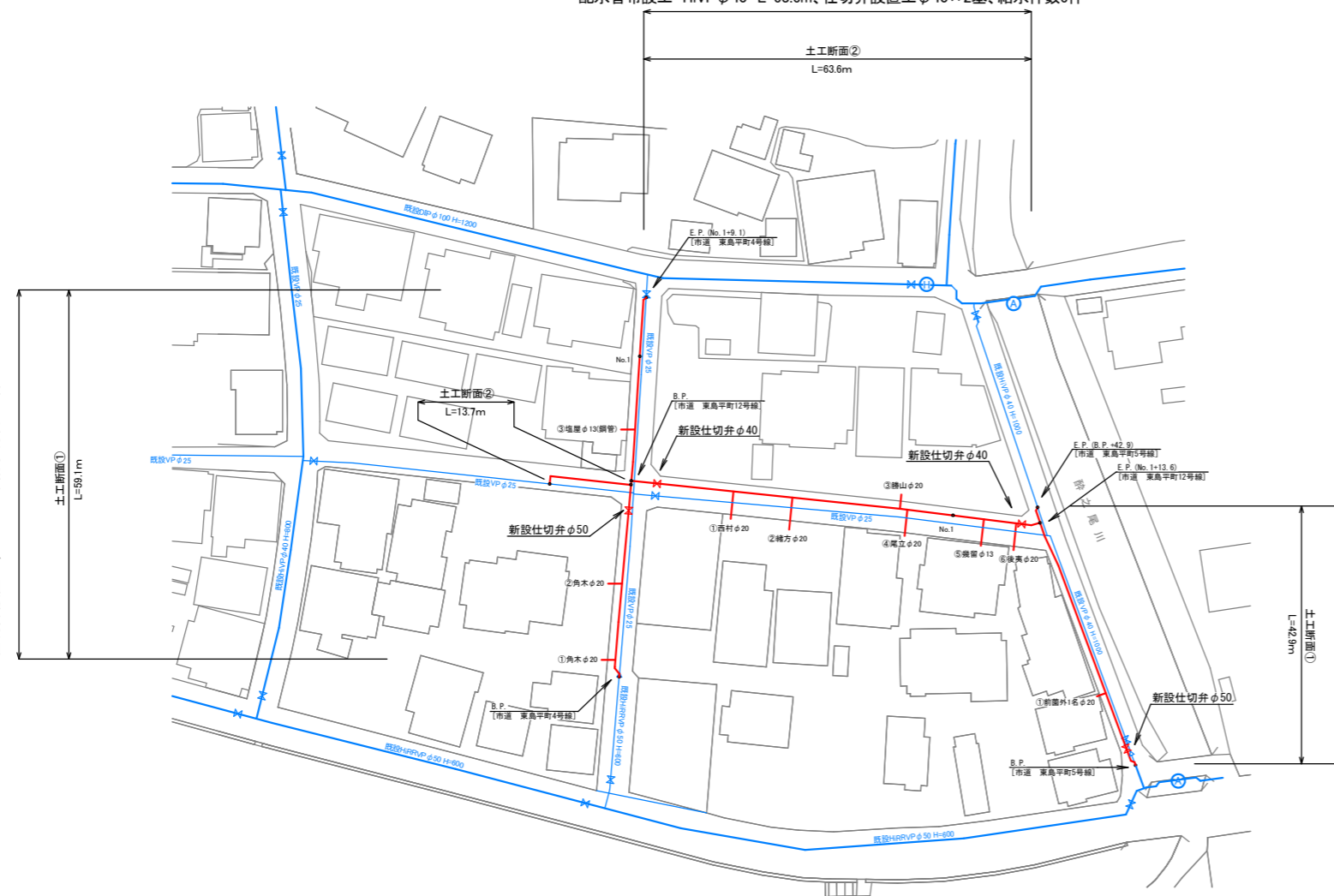
S=1:500

[市道 東島平町4号線]  
[市道 東島平町5号線]  
[市道 東島平町12号線]

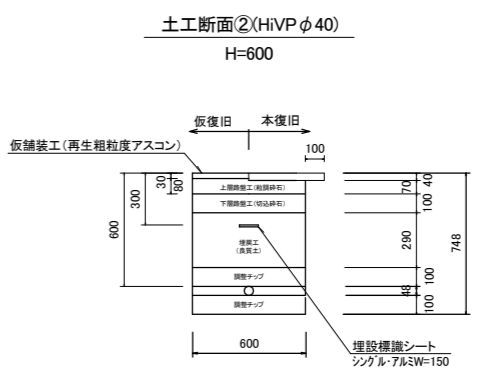
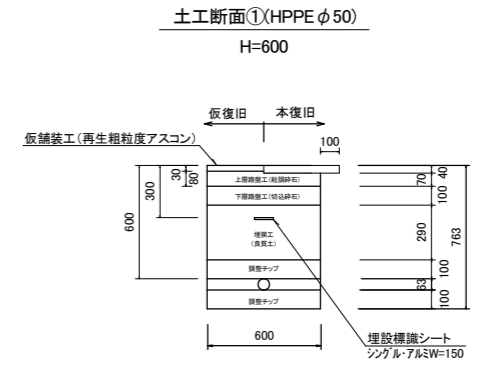
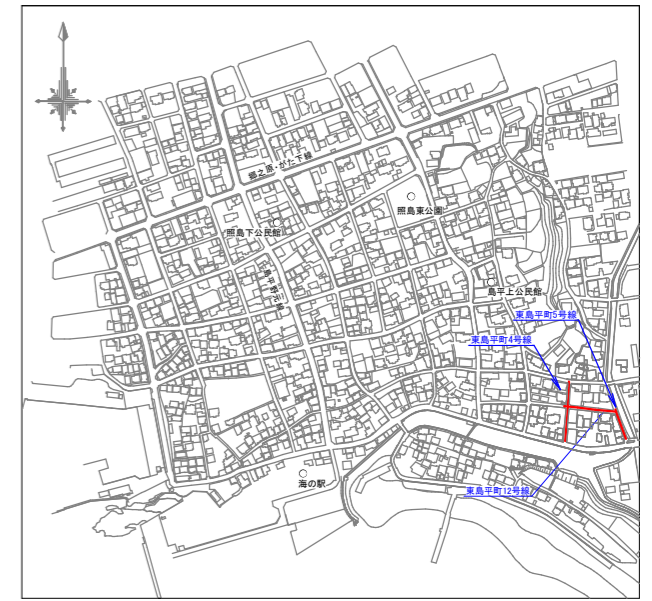
[市道 東島平町12号線]

配水管布設工 HiVP φ40 L=63.6m、仕切弁設置工 φ40×2基、給水件数6件

[市道 東島平町4号線]  
配水管布設工 HPPE φ50 L=58.1m、HiVP φ40 L=13.0m、HiVP φ25 L=17.7m  
仕切弁設置工 φ50×1基、給水切替×3件



[市道 東島平町5号線]  
配水管布設工 HPPE φ50 L=41.9m、HiVP φ40 L=1.0m、仕切弁設置工 φ50×1基、給水件数1件



## 実施設計図

※舗装厚は原形復旧とする

鹿児島県 いちき串木野市	
工事名	令和5年度 島平地区外配水管布設替工事
工事箇所	いちき串木野市 東島平町 地内
図面種類	平面図
縮尺	図示
図面番号	全 4 葉 第 1 号
作成月日	令和 年 月 日

島平地区 配管詳細図  
S=1:250

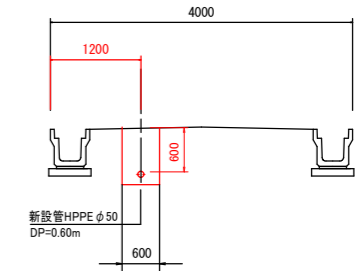
[市道 東島平町4号線]  
[市道 東島平町5号線]  
[市道 東島平町12号線]



標準断面図

S=1:50

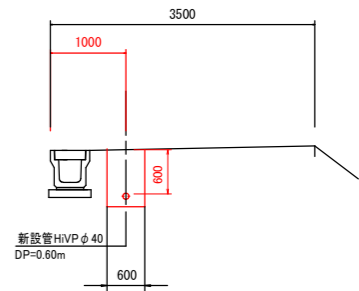
東島平町4号線



標準断面図

S=1:50

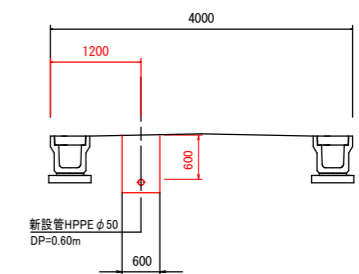
東島平町5号線



標準断面図

S=1:50

東島平町12号線



実施設計図

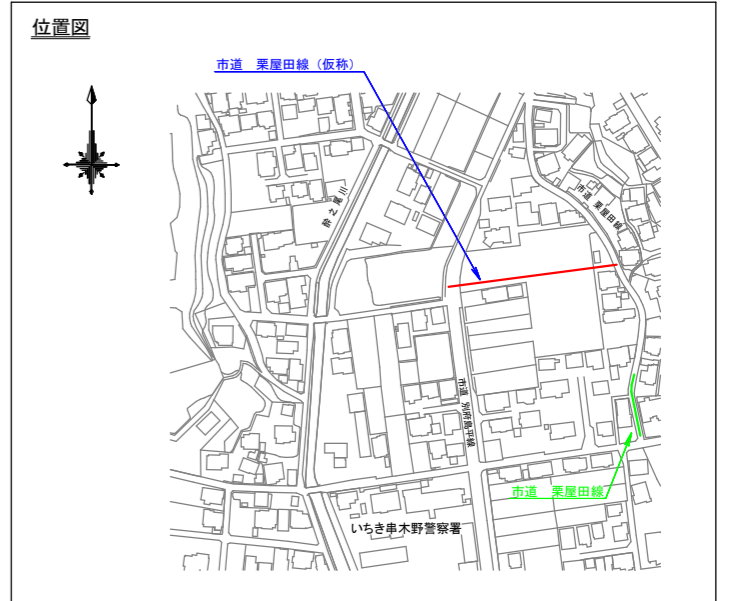
※舗装厚は原形復旧とする

鹿児島県 いちき串木野市	
工事名	令和5年度 島平地区外配水管布設替工事
工事箇所	いちき串木野市 東島平町 地内
図面種類	配管詳細図
縮尺	図示
図面番号	全 4 葉 第 2 号
作成月日	令和 年 月 日

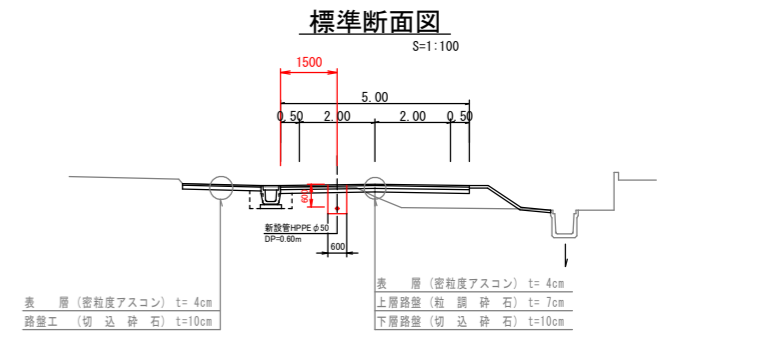
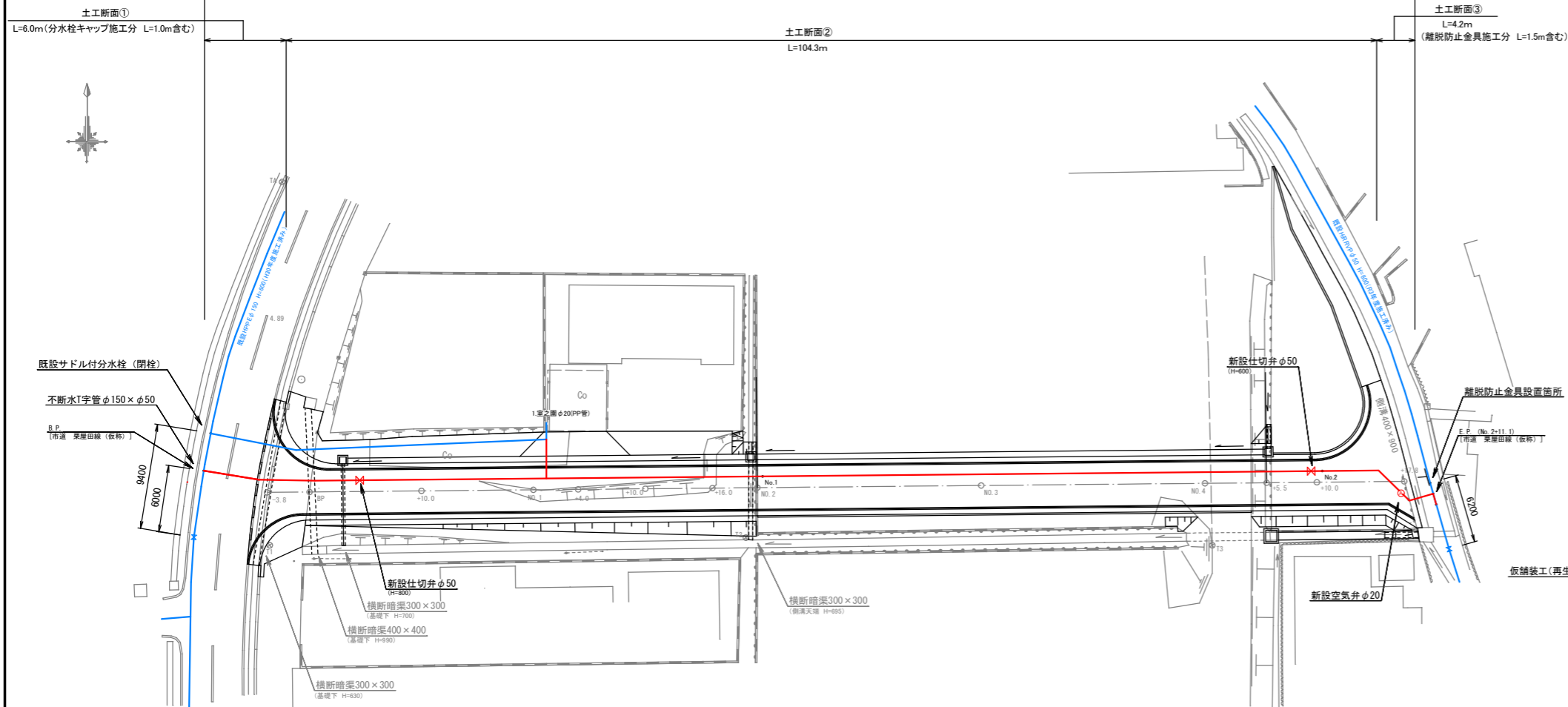
# 令和5年度 島平地区外配水管布設替工事

[市道 栗屋田線(仮称)]  
 配水管布設工 HPPEφ50 L=112.4m  
 仕切弁設置工φ50×2基  
 空気弁設置工φ20×1基  
 給水件数1件

市道 栗屋田線(仮称) 平面図  
 S=1:250  
 [市道 栗屋田線(仮称)]

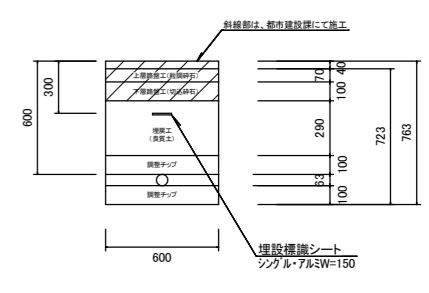
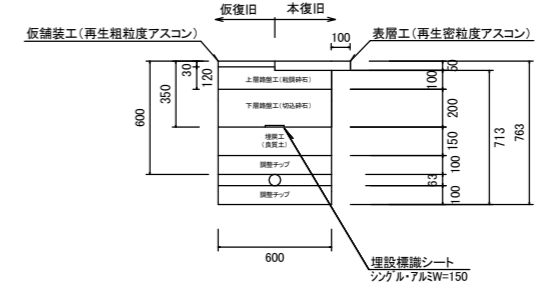


[市道 栗屋田線(仮称)] 配水管布設工 HPPEφ50 L=112.4m、HiVPφ50 L=1.0m、仕切弁設置工φ50×2基、空気弁設置工φ20×1基、給水件数1件

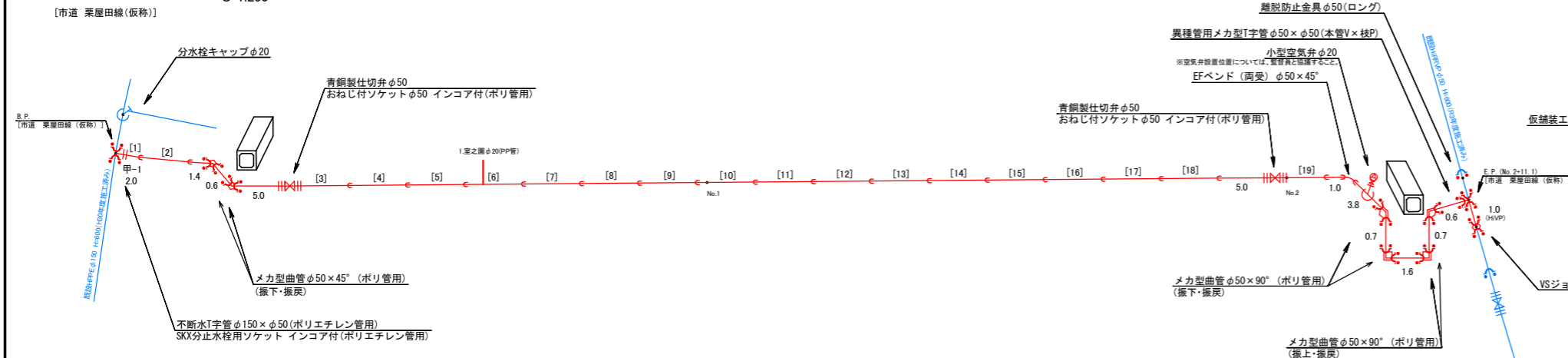


土工断面①(HPPEφ50)  
 As舗装 H=600 S=1:20

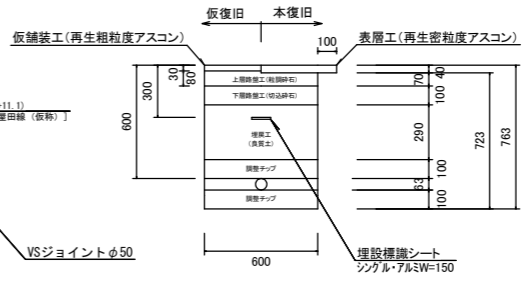
土工断面②(HPPEφ50)  
 As舗装 H=600 S=1:20



市道 栗屋田線(仮称) 配管詳細図  
 S=1:250  
 [市道 栗屋田線(仮称)]



土工断面③(HPPEφ50)  
 As舗装 H=600 S=1:20



## 実施設計図

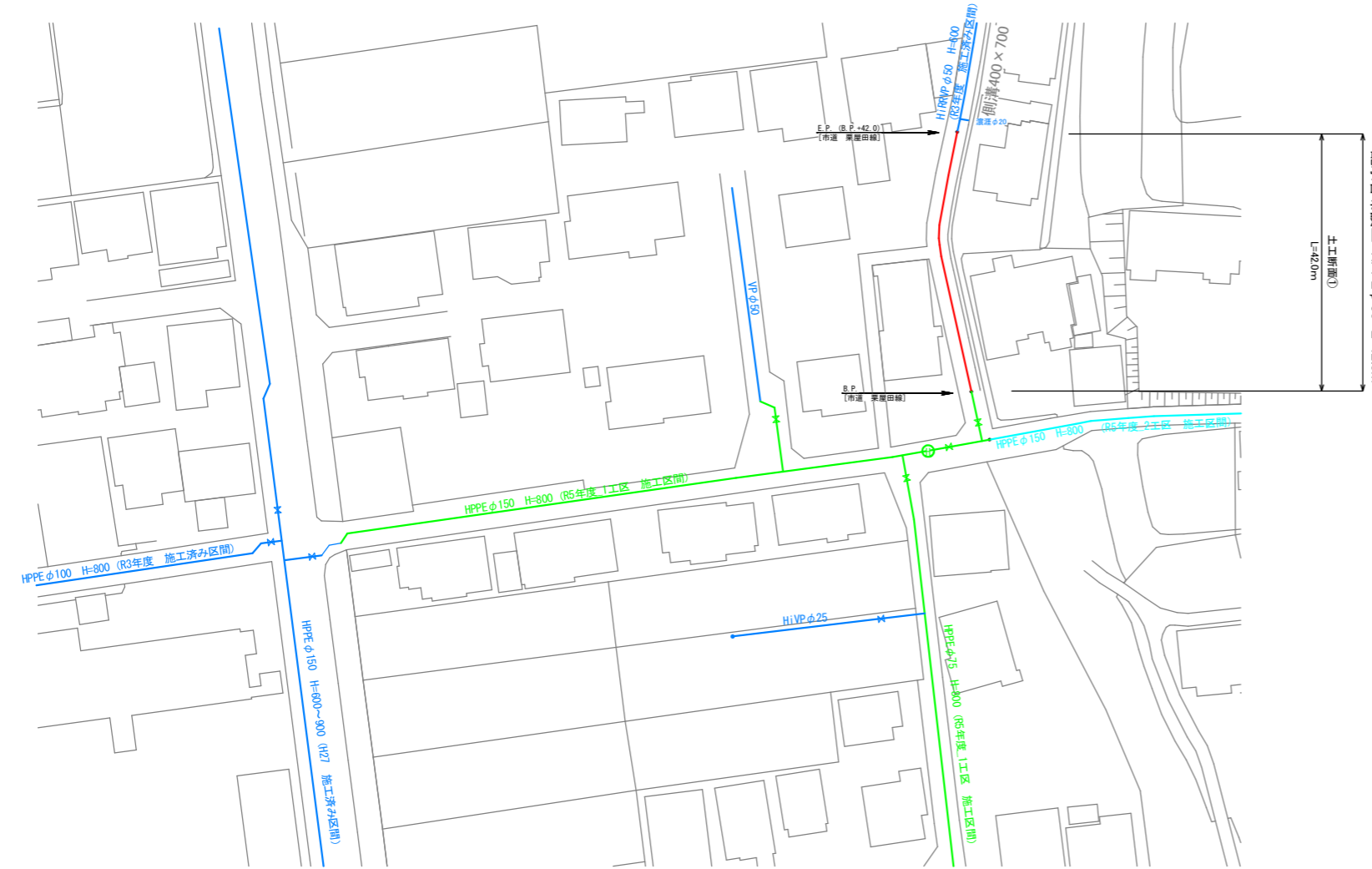
※舗装厚は原形復旧とする

鹿児島県 いちき串木野市	
工事名	令和5年度 島平地区外配水管布設替工事
工事箇所	いちき串木野市 照島 地内
図面種類	平面図・配管詳細図
縮尺	図示
図面番号	全 4 葉 第 3 号
作成月日	令和 年 月 日

# 令和5年度 島平地区外配水管布設替工事

市道 栗屋田線 平面図  
S=1:500

[市道 栗屋田線]



【市道 栗屋田線】

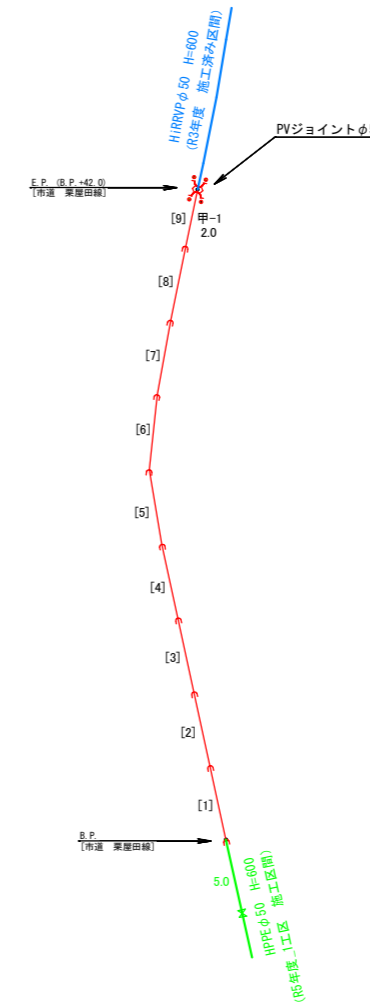
配水管布設工 HPPE φ50 L=42.0m

位置図



市道 栗屋田線 配管詳細図

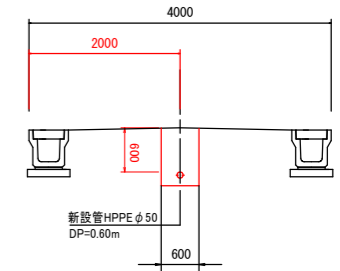
[市道 栗屋田線]



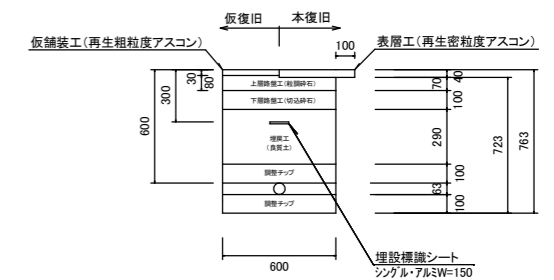
標準断面図

S=1:50

栗屋田線



土工断面①(HPPE φ50)  
As舗装 H=600 S=1:20



## 実施設計図

※舗装厚は原形復旧とする

鹿児島県 いちき串木野市

工事名	令和5年度 島平地区外配水管布設替工事
工事箇所	いちき串木野市 照島 地内
図面種類	平面図・配管詳細図
縮尺	図示
図面番号	全 4 葉 第 4 号
作成月日	令和 年 月 日