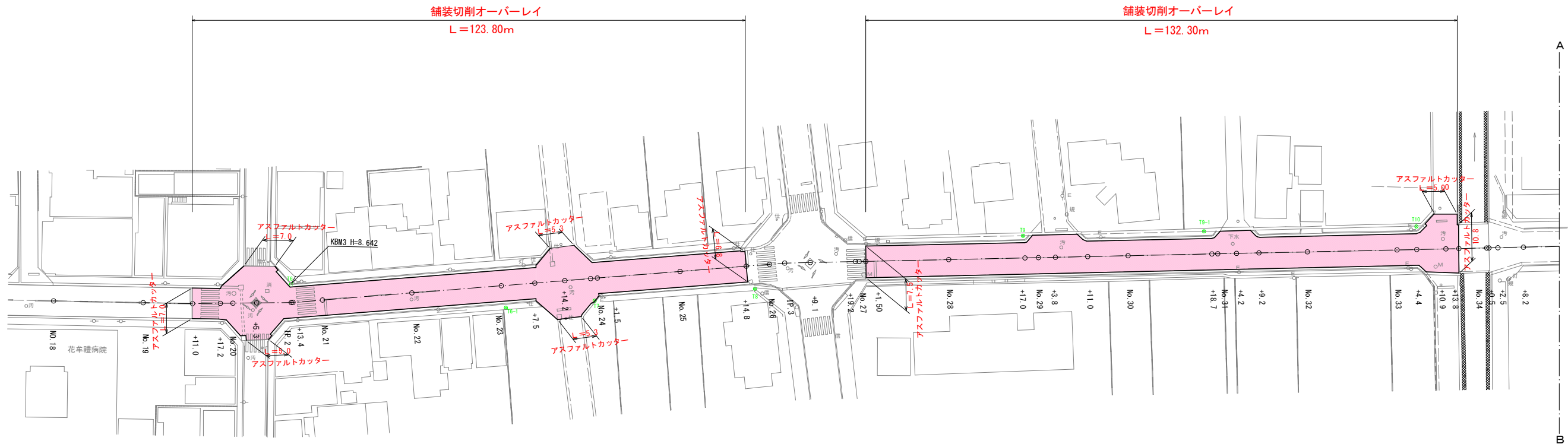


平面図-1

S=1:500



舗装切削オーバーレイ

延長 123.8+132.3+60.0=316.1 L=316.1m

面積 A=2460.0m²

クラック抑制シート

W=1.0 L=549.0m

W=0.50 L=153.0m

アスファルト敷

V=2460.0×0.05=123.02≒123.0m³

路面標示

中央線 =155.0m

外側線 実線 =534.6m

外側線 破線 =50.0m

停止線 =6.2m

横断歩道 =81.0m

右折折の方法 対角2.0m=20.0m

アスファルトカッター

7.0+5.0+7.0+5.3+5.3+6.8+7.50+5.0+10.8+10.9+7.0=77.60 ≒77.6m

基準点座標一覧

点名	X座標	Y座標
T6	1379.679	1049.060
T6-1	1426.375	1061.006
T7	1446.202	1062.211
T8	1481.980	1064.544
T9	1542.806	1061.142
T9-1	1582.930	1065.784
T10	1629.973	1071.306
T11	1694.158	1089.415
T12	1766.186	1088.224
T13	1821.359	1104.737

センター座標一覧

点名	X座標	Y座標
IP.2	1379.133	1053.182
IP.3	1489.332	1059.788
IP.4	1825.230	1099.644
No.19	1346.447	1048.622
+11.0	1357.308	1050.367
+17.2	1363.457	1051.160
No.20	1366.234	1051.518
+5.3	1371.491	1052.196
+13.4	1379.526	1053.206
No.21	1386.114	1053.601
No.22	1406.079	1054.797
No.23	1426.043	1055.994
+7.5	1433.529	1056.443
+14.2	1440.217	1056.844
No.24	1446.007	1057.191
+1.5	1447.504	1057.281
No.25	1465.971	1058.388
+14.8	1480.745	1059.273
No.26	1485.935	1059.584
+9.1	1494.989	1060.459
+19.2	1505.019	1061.649
No.27	1505.813	1061.744
No.28	1525.674	1064.100
+17.0	1542.556	1066.103
No.29	1545.535	1066.457
+3.8	1549.308	1066.904
+11.0	1556.458	1067.753
No.30	1565.395	1068.813
+18.7	1583.965	1071.017
No.31	1585.256	1071.170

点名	X座標	Y座標
+4.2	1589.427	1071.665
+9.2	1594.392	1072.254
No.32	1605.117	1073.526
No.33	1624.977	1075.883
+4.4	1629.347	1076.401
+10.9	1635.802	1077.167
+13.8	1638.681	1077.509
No.34	1644.838	1078.240
+0.5	1645.335	1078.299
+2.5	1647.321	1078.534
+8.2	1652.981	1079.206
No.35	1664.699	1080.596
No.36	1684.559	1082.953
+14.5	1698.958	1084.661
+18.1	1702.533	1085.085
No.37	1704.420	1085.309
+1.5	1705.910	1085.486
No.38	1724.281	1087.666
+15.7	1739.871	1089.516
No.39	1744.142	1090.022
+4.5	1748.610	1090.553
+9.5	1753.575	1091.142
+15.2	1759.236	1091.813
+19.5	1763.506	1092.320
No.40	1764.002	1092.379
No.41	1783.863	1094.736
No.42	1803.724	1097.092
+1.2	1804.915	1097.234
+6.9	1810.576	1097.905
+13.0	1816.633	1098.624
No.43	1823.584	1099.449

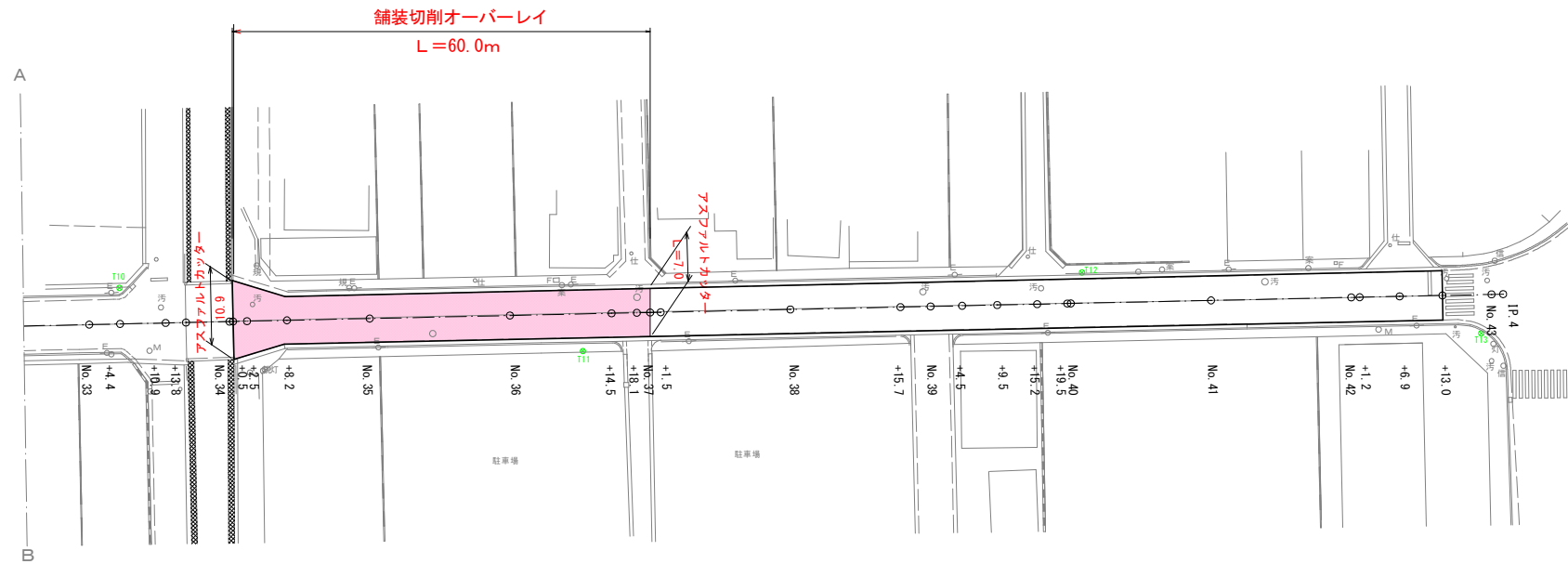
実施設計図

いちき串木野市

工事名	令和5年度 道維第5号 島平・野元線舗装工事
河川 路線名	市道 島平・野元線
工事箇所	いちき串木野市 京町外 地内
図面種類	平面図2-1
縮尺	S=1:500
図面番号	全 14 葉 第 1 号

平面図-2

S=1:500

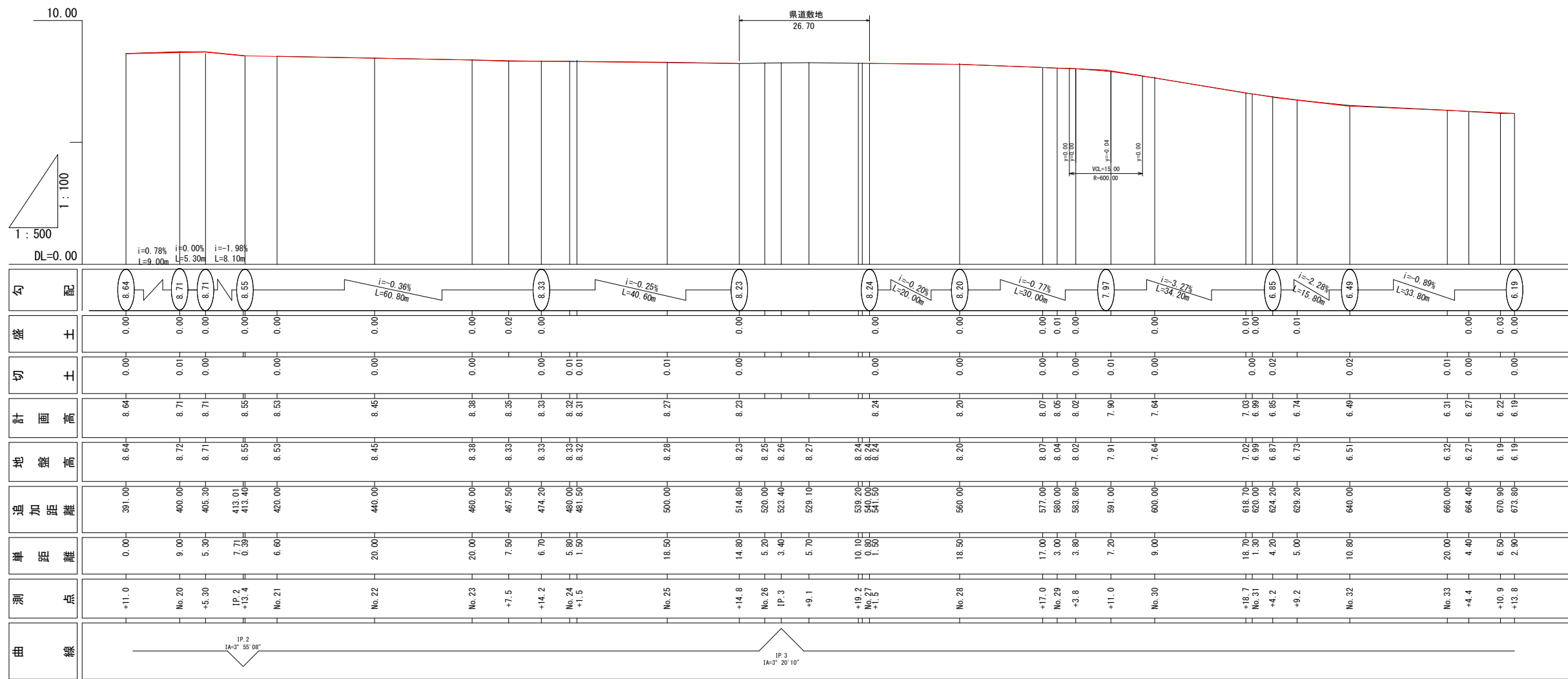


実施設計図

いちき串木野市	
工事名	令和5年度 道維第5号 島平・野元線舗装工事
河川 路線名	市道 島平・野元線
工事箇所	いちき串木野市 京町外 地内
図面種類	平面図2-2
縮尺	S=1:500
図面番号	全 14 葉 第 2 号

縦断面図-1

S = H=1:100
L=1:500




実施設計図

いちき串木野市	
工事名	令和5年度 道維第5号 島平・野元線舗装工事
河川 路線名	市道 島平・野元線
工事箇所	いちき串木野市 京町外 地内
図面種類	縦断面図2-1
縮尺	図示
図面番号	全 14 葉 第 3 号

縦断図-2

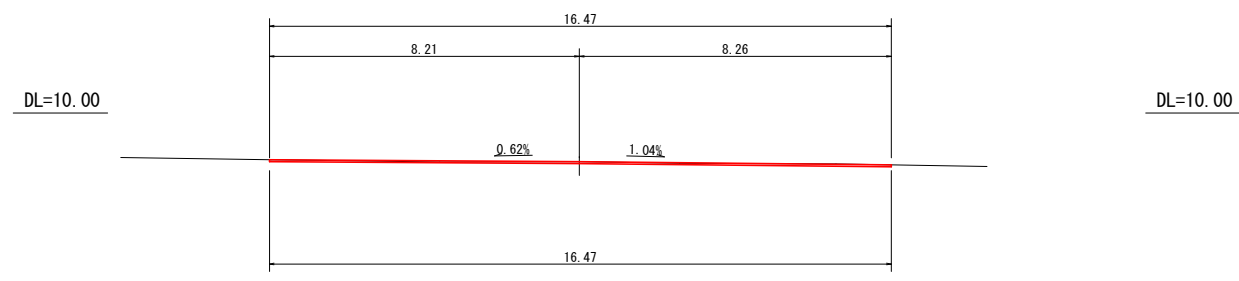
H=1:100
S=L=1:500



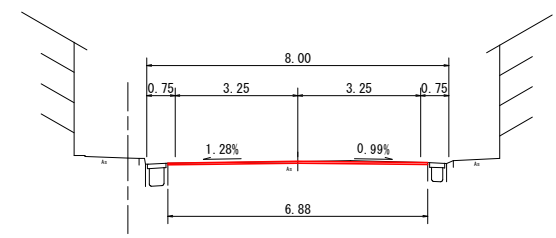
実施設計図

いちき串木野市	
工事名	令和5年度 道維第5号 島平・野元線舗装工事
河川 路線名	市道 島平・野元線
工事箇所	いちき串木野市 京町外 地内
図面種類	縦断図2-2
縮尺	図示
図面番号	全 14 葉 第 4 号

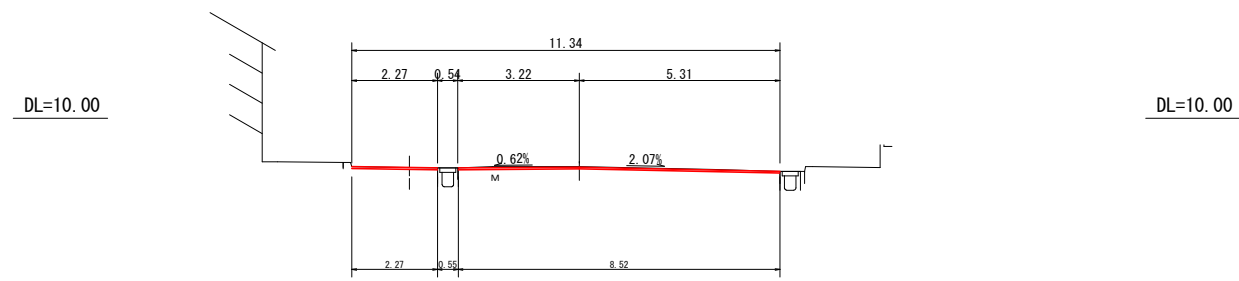
+5.3
GH=8.71
FH=8.71



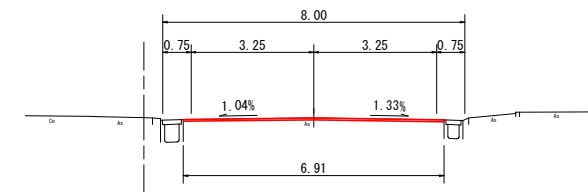
No. 22
GH=8.45
FH=8.45



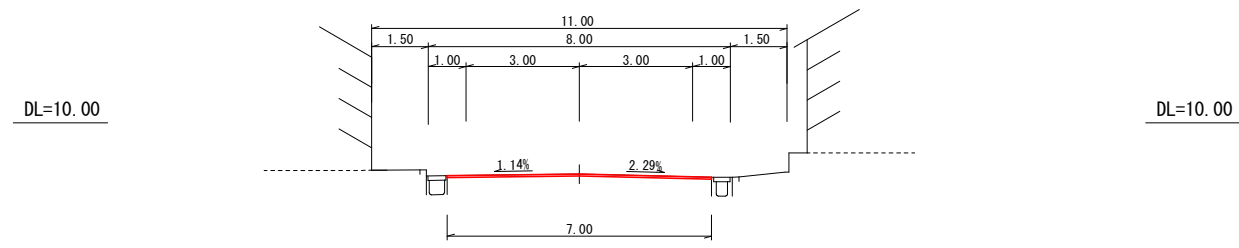
No. 21
GH=8.72
FH=8.71



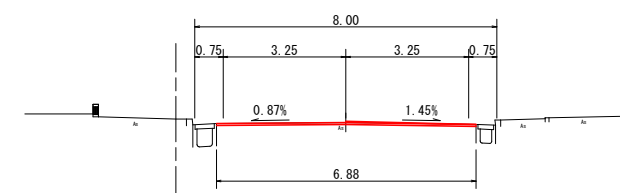
No. 21
GH=8.53
FH=8.53



+11.0
GH=8.64
FH=8.64

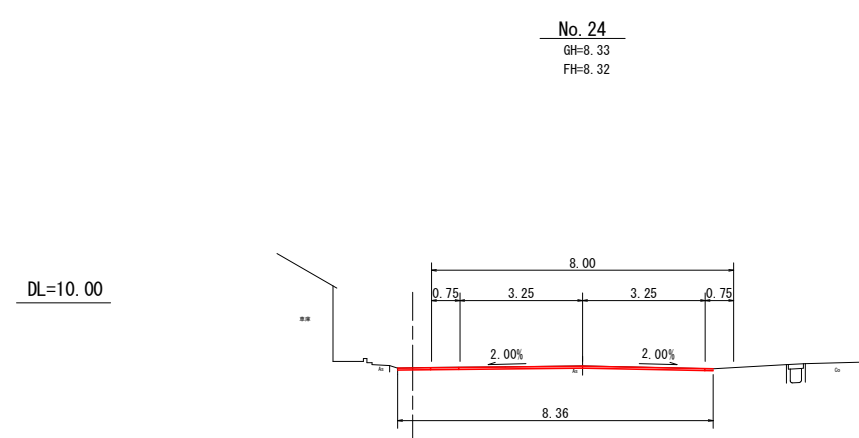
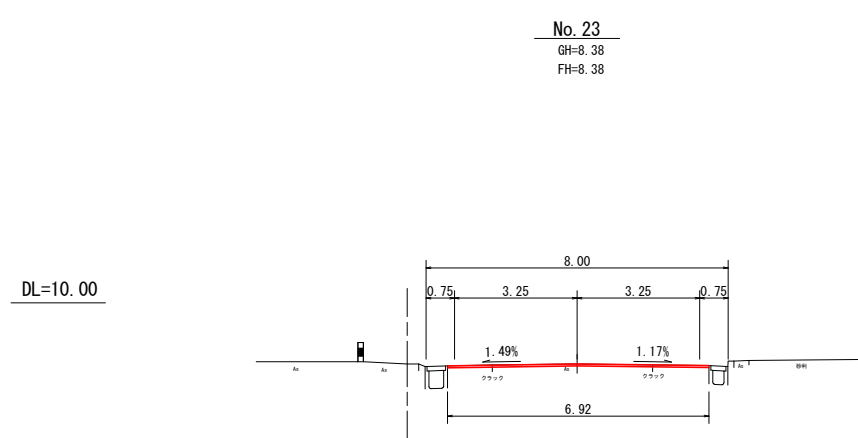
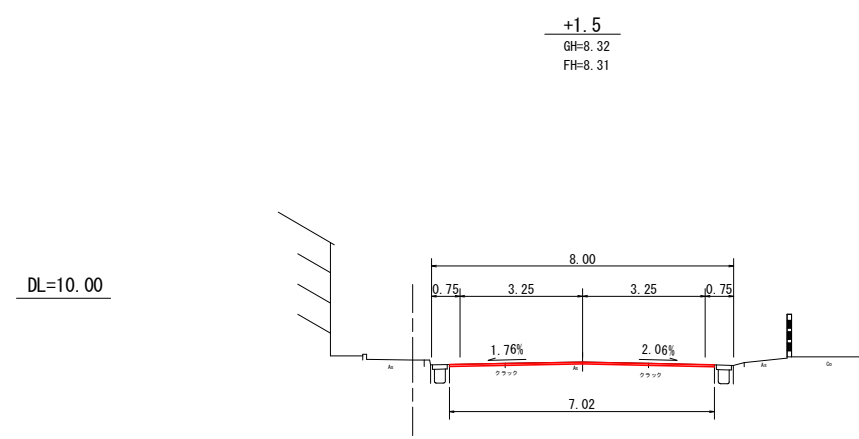
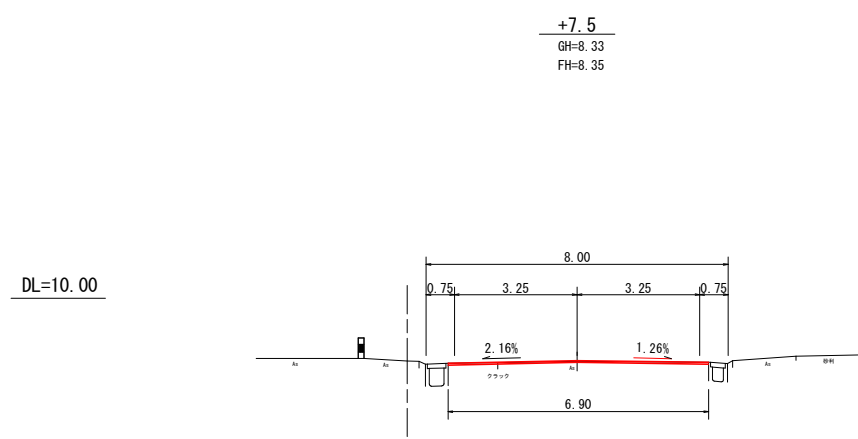
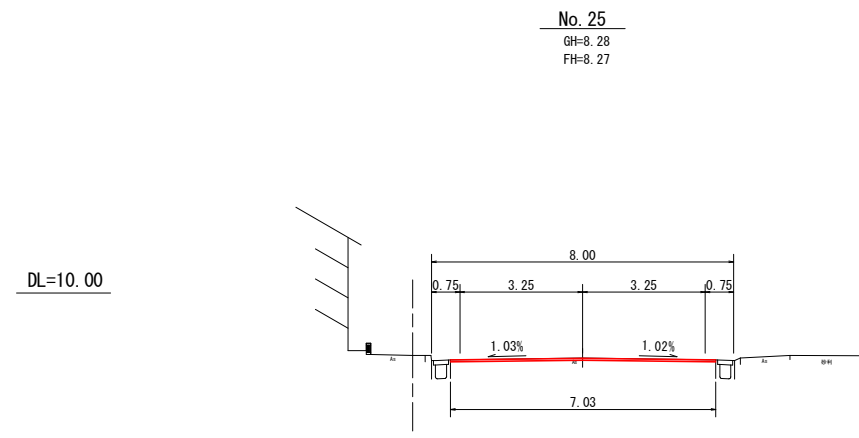
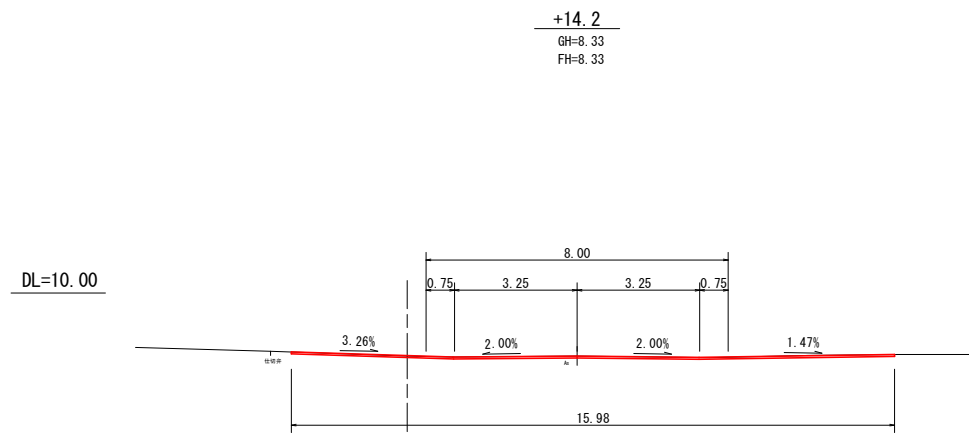


+13.4
GH=8.55
FH=8.55



実施設計図

No19+11.0~No22	
いちき串木野市	
工事名	令和5年度 道維第5号 島平・野元線舗装工事
河川 路線名	市道 島平・野元線
工事箇所	いちき串木野市 京町外 地内
図面種類	横断面図7-1
縮尺	1:100
図面番号	全 14 葉 第 5 号

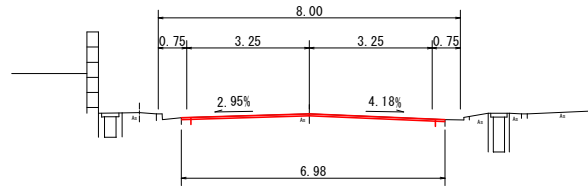


実施設計図

No23~No25	
いちき串木野市	
工事名	令和5年度 道維第5号 島平・野元線舗装工事
河川 路線名	市道 島平・野元線
工事箇所	いちき串木野市 京町外 地内
図面種類	横断面図7-2
縮尺	1:100
図面番号	全 14 葉 第 6 号

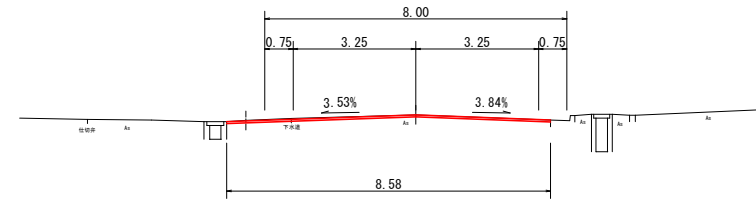
No. 28
GH=8.20
FH=8.20

DL=10.00



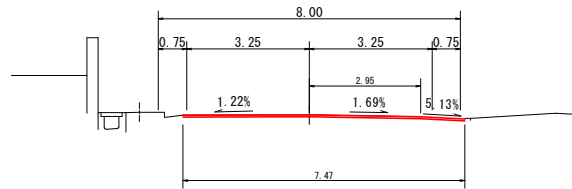
+3.8
GH=8.02
FH=8.02

DL=10.00



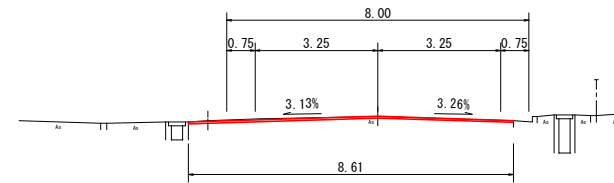
No. 27+1.50
GH=8.24
FH=8.24

DL=10.00



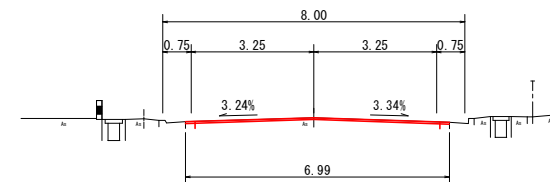
渠道敷地

No. 29
GH=8.04
FH=8.05



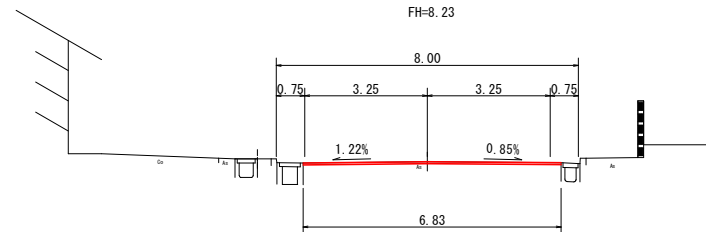
+17.0
GH=8.07
FH=8.07

DL=10.00



+14.8
GH=8.23
FH=8.23

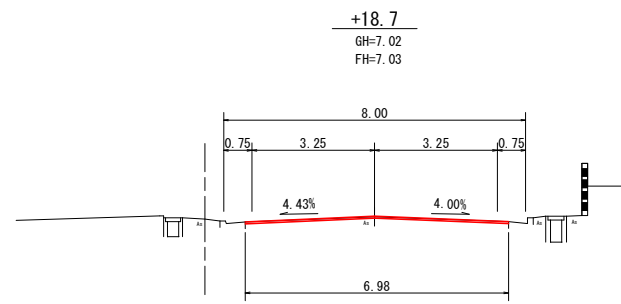
DL=10.00



実施設計図

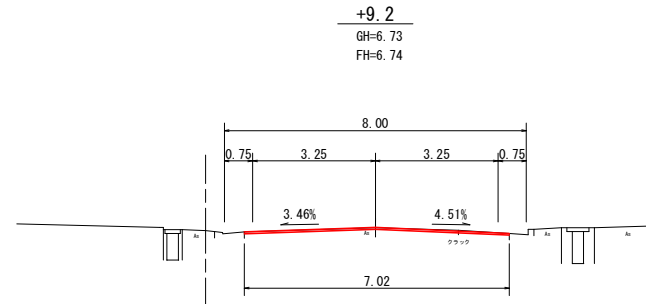
No25+14.8~No29+3.8

いちき串木野市	
工事名	令和5年度 道維第5号 島平・野元線舗装工事
河川 路線名	市道 島平・野元線
工事箇所	いちき串木野市 京町外 地内
図面種類	横断面図7-3
縮尺	1:100
図面番号	全 14 葉 第 7 号

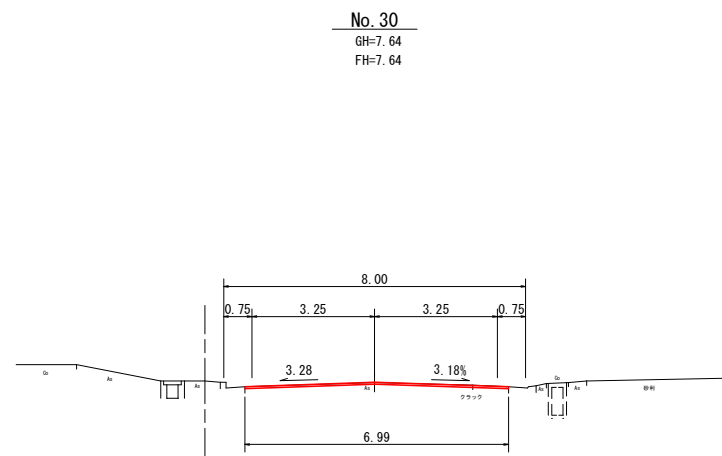
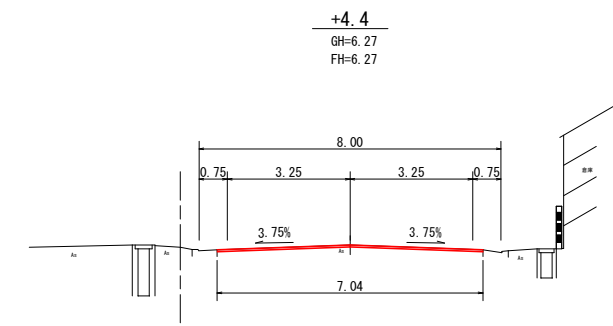


DL=5.00

DL=5.00

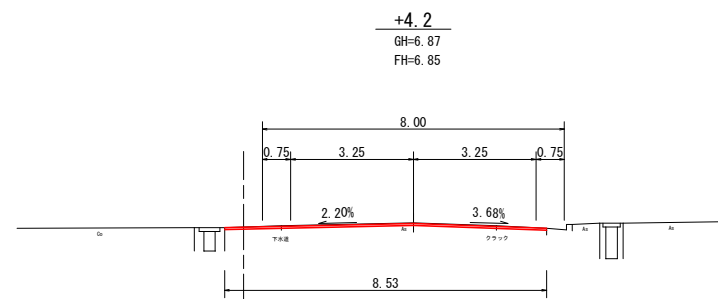


DL=5.00

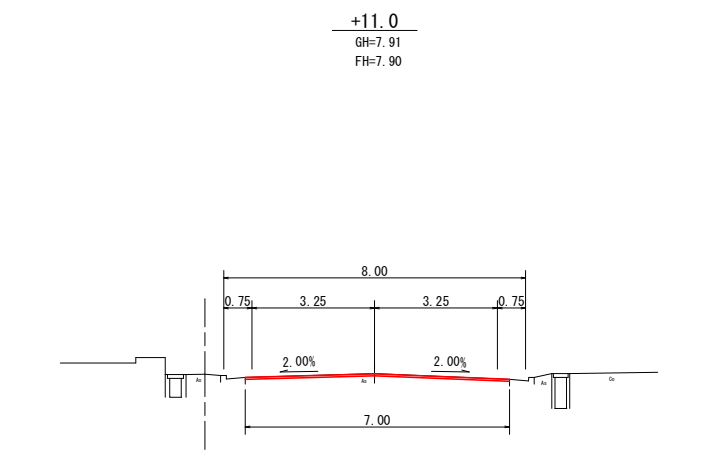
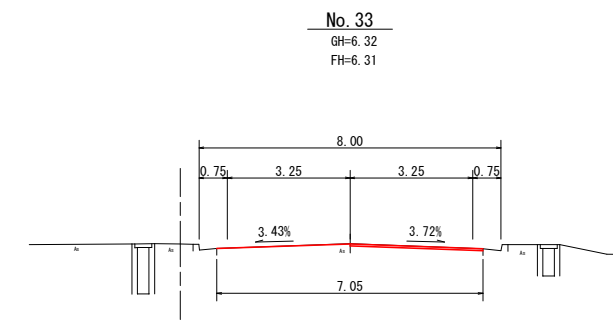


DL=10.00

DL=5.00

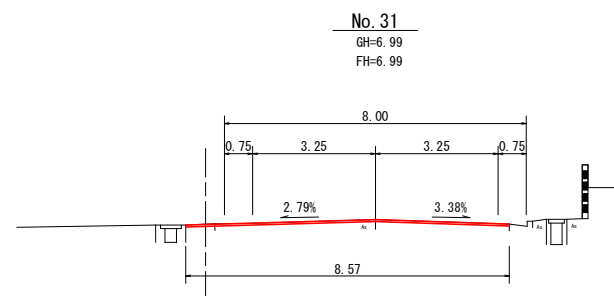


DL=5.00

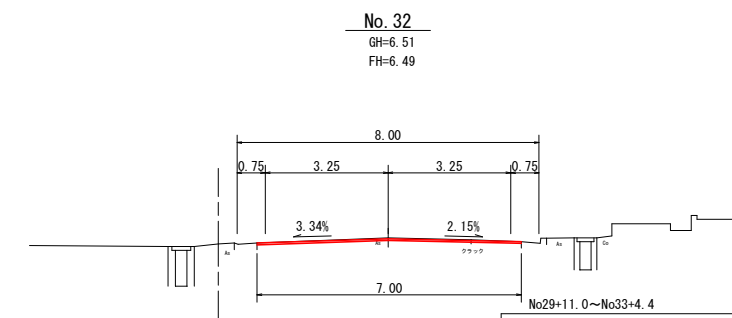


DL=10.00

DL=5.00



DL=5.00

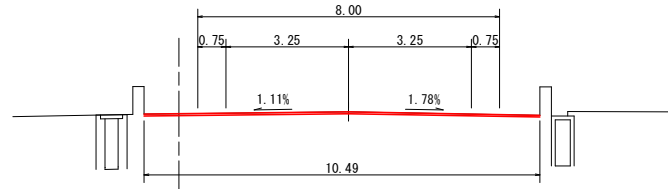


No.29+11.0~No.33+4.4

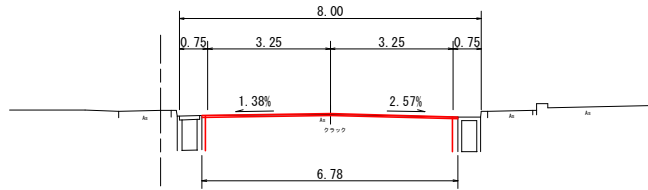
いちき串木野市	
工事名	令和5年度 道維第5号 島平・野元線舗装工事
河川 路線名	市道 島平・野元線
工事箇所	いちき串木野市 京町外 地内
図面種類	横断面図7-4
縮尺	1:100
図面番号	全 14 葉 第 8 号

実施設計図

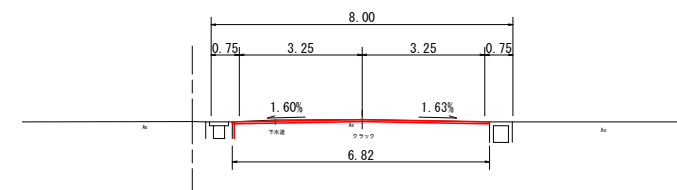
No34+0.5
GH=6.17
FH=6.17



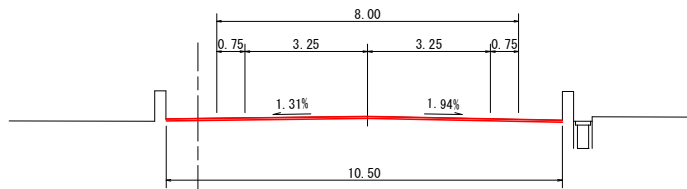
No. 35
GH=5.75
FH=5.78



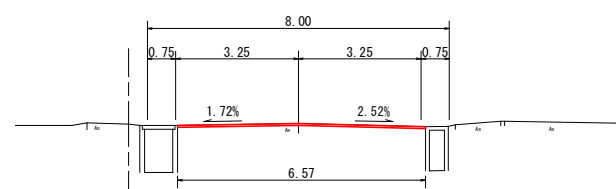
+18.1
GH=5.62
FH=5.62



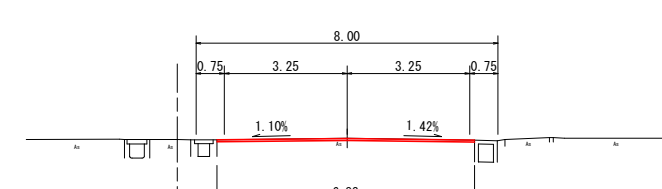
+13.8
GH=6.19
FH=6.19



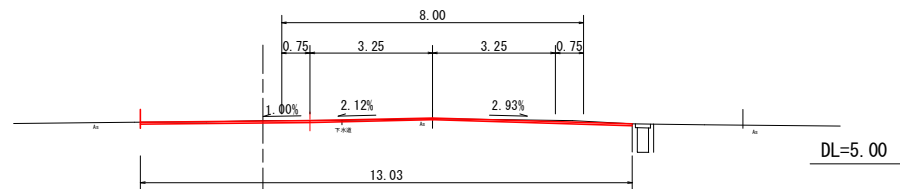
+8.2
GH=6.00
FH=6.01



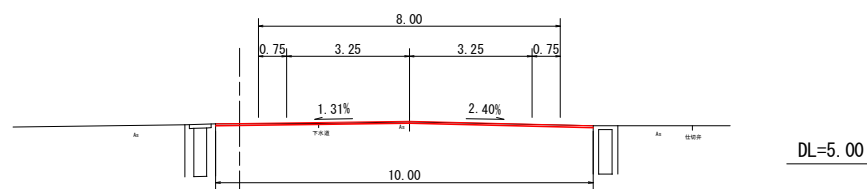
+14.5
GH=5.61
FH=5.61



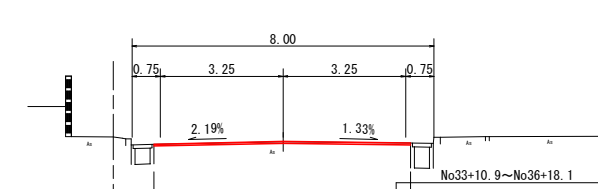
+10.9
GH=6.19
FH=6.22



+2.5
GH=6.11
FH=6.13



No. 36
GH=5.58
FH=5.60

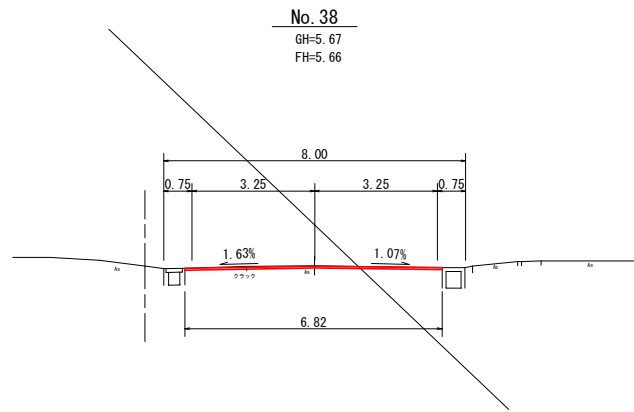


No33+10.9~No36+18.1

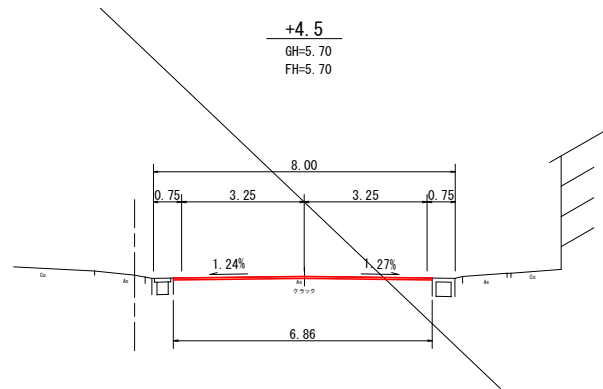
いちき串木野市	
工事名	令和5年度 道維第5号 島平・野元線舗装工事
河川 路線名	市道 島平・野元線
工事箇所	いちき串木野市 京町外 地内
図面種類	横断面図7-5
縮尺	1:100
図面番号	全 14 葉 第 9 号

実施設計図

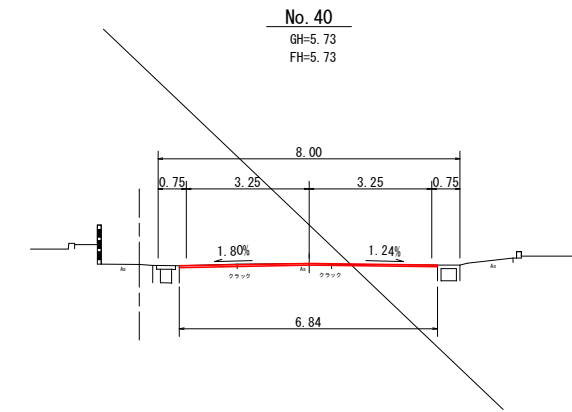
DL=5.00



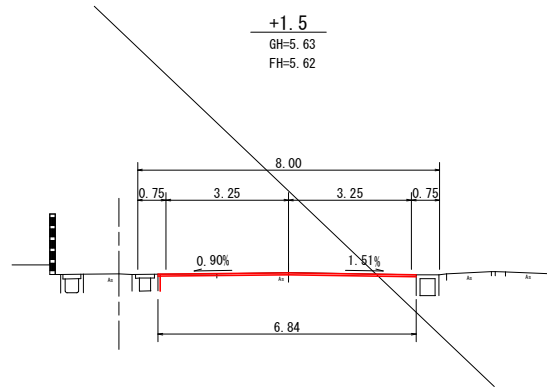
DL=5.00



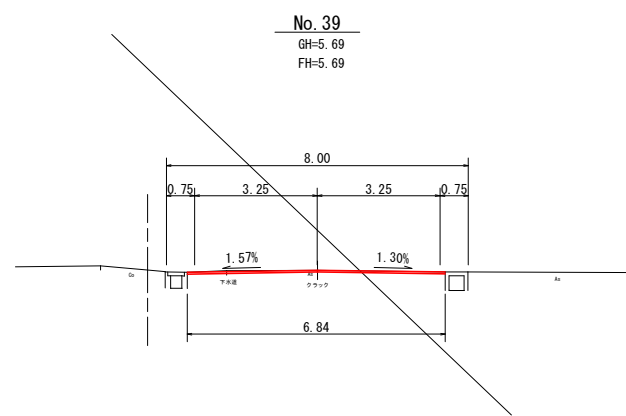
DL=5.00



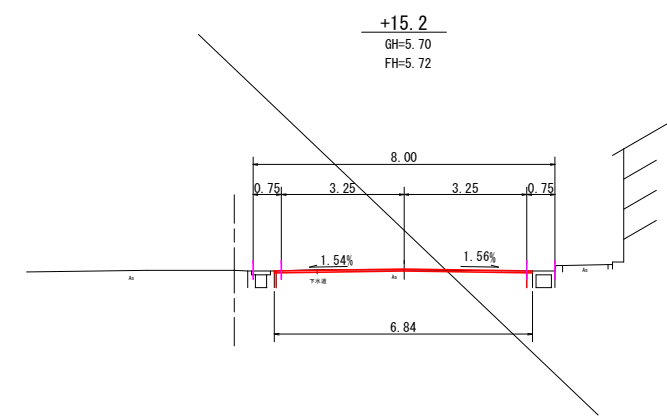
DL=5.00



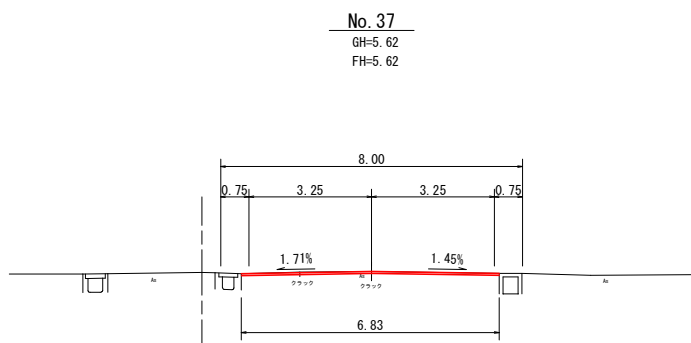
DL=5.00



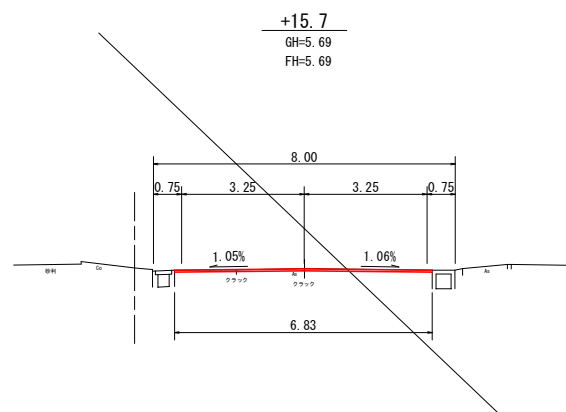
DL=5.00



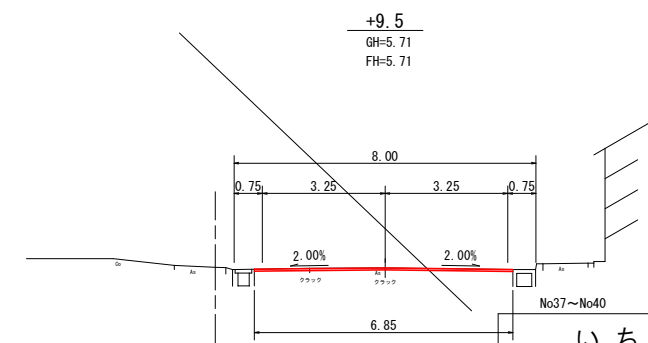
DL=5.00



DL=5.00



DL=5.00



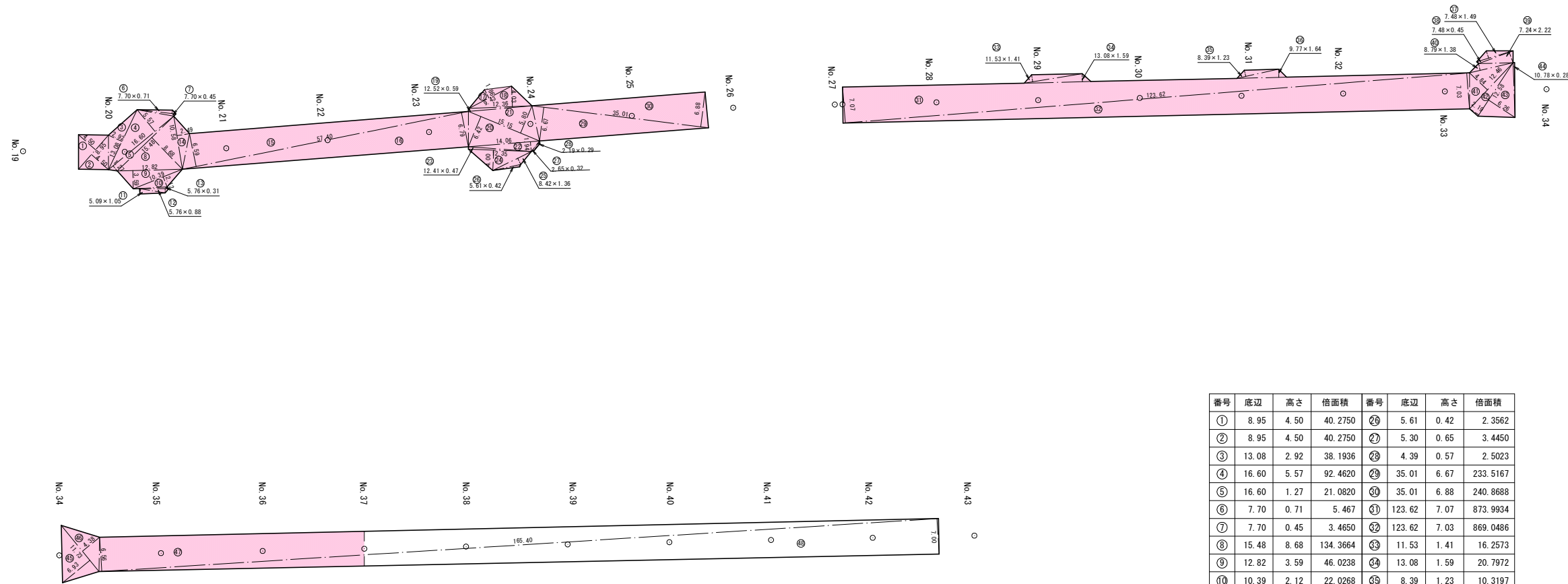
No.37~No.40

いちき串木野市	
工事名	令和5年度 道維第5号 島平・野元線舗装工事
河川 路線名	市道 島平・野元線
工事箇所	いちき串木野市 京町外 地内
図面種類	横断面7-6
縮尺	1:100
図面番号	全 14 葉 第 10 号

実施設計図

舗装面積丈量図

S = 1 : 500



番号	底辺	高さ	積面積	番号	底辺	高さ	積面積
①	8.95	4.50	40.2750	⑲	5.61	0.42	2.3562
②	8.95	4.50	40.2750	⑳	5.30	0.65	3.4450
③	13.08	2.92	38.1936	㉑	4.39	0.57	2.5023
④	16.60	5.57	92.4620	㉒	35.01	6.67	233.5167
⑤	16.60	1.27	21.0820	㉓	35.01	6.88	240.8688
⑥	7.70	0.71	5.467	㉔	123.62	7.07	873.9934
⑦	7.70	0.45	3.4650	㉕	123.62	7.03	869.0486
⑧	15.48	8.68	134.3664	㉖	11.53	1.41	16.2573
⑨	12.82	3.59	46.0238	㉗	13.08	1.59	20.7972
⑩	10.39	2.12	22.0268	㉘	8.39	1.23	10.3197
⑪	5.09	1.05	5.3445	㉙	9.77	1.64	16.0228
⑫	5.76	0.88	5.0688	㉚	7.48	1.49	11.1452
⑬	5.76	0.31	1.7856	㉛	7.48	0.45	3.3660
⑭	10.58	2.49	26.3442	㉜	7.24	2.22	16.0728
⑮	57.40	6.59	378.2660	㉝	8.79	1.38	12.1302
⑯	57.40	6.79	389.7460	㉞	12.46	4.84	60.3064
⑰	9.43	1.86	17.5398	㉟	12.58	2.19	27.5502
⑱	12.36	4.03	49.8180	㊱	12.58	6.26	78.7508
㉑	12.52	0.59	7.3868	㊲	10.78	0.28	3.0184
㉒	15.15	6.42	97.2630	㊳	11.73	6.93	81.2889
㉓	15.15	5.80	87.8700	㊴	11.73	4.38	51.3774
㉔	14.06	1.94	27.2764	㊵	165.40	6.56	1085.024
㉕	12.41	0.47	5.8327	㊶	165.40	7.00	1157.800
㉖	12.35	4.00	49.4000	計			6480.9879
㉗	8.42	1.36	11.4512	1/2			3240.49395

舗装面積 3240.49-9.25=3231.24 ≒ 3231.2m²

図面番号15より 舗装削除面積 9.25m²

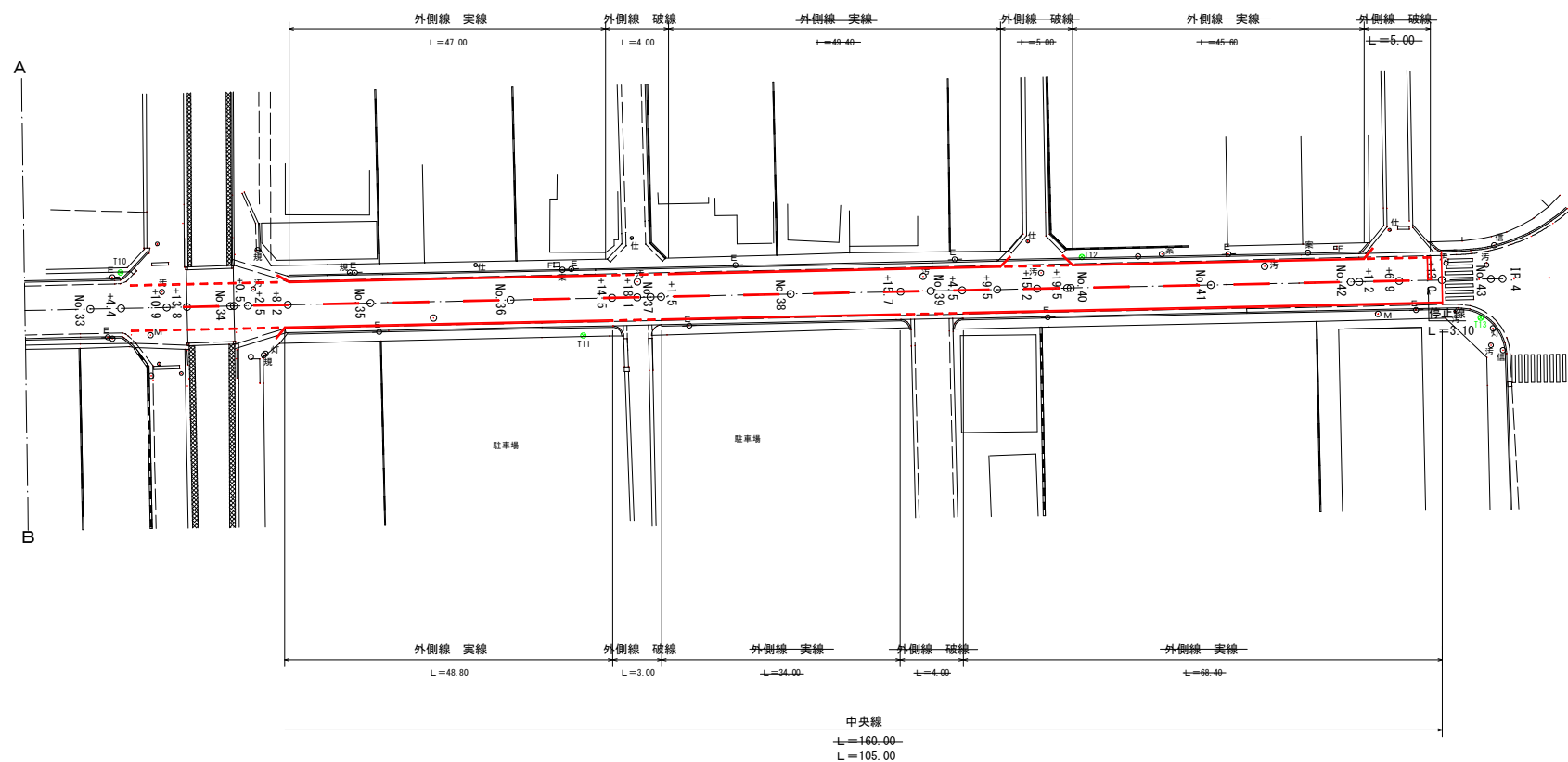
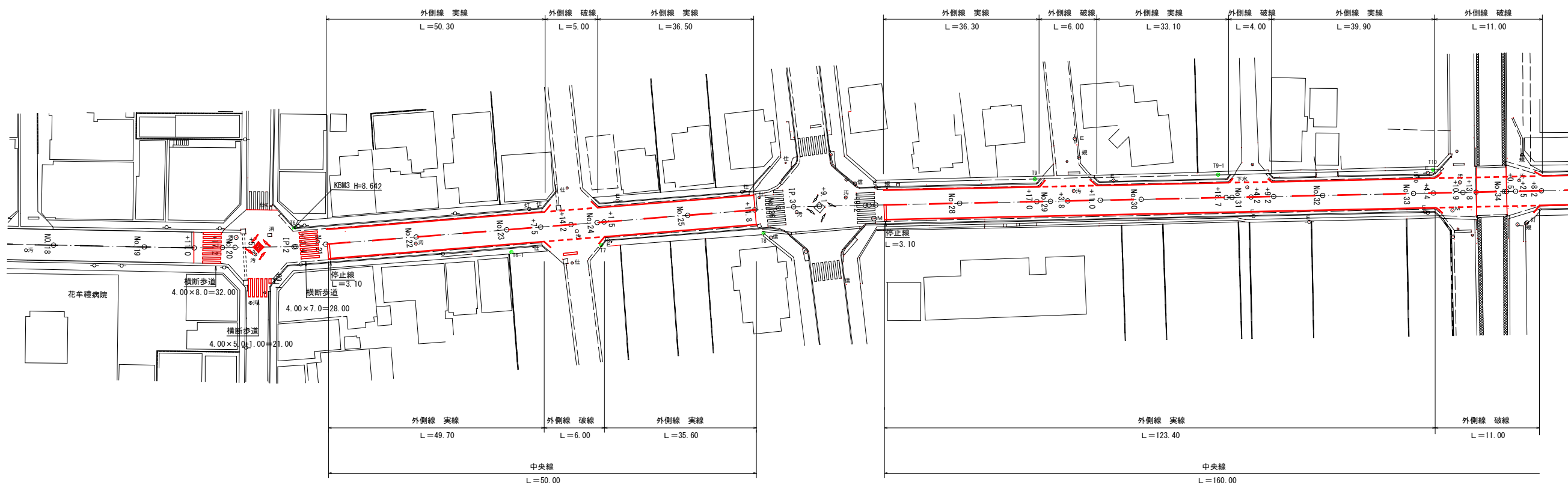
3240.49-782.17(No. 37以降控除)=2458.32≒2460m²

実施設計図

いちき串木野市	
工事名	令和5年度 道維第5号 島平・野元線舗装工事
河川 路線名	市道 島平・野元線
工事箇所	いちき串木野市 京町外 地内
図面種類	舗装面積丈量図
縮尺	1 : 500
図面番号	全 14 葉 第 11 号

路面標示図

S=1:500



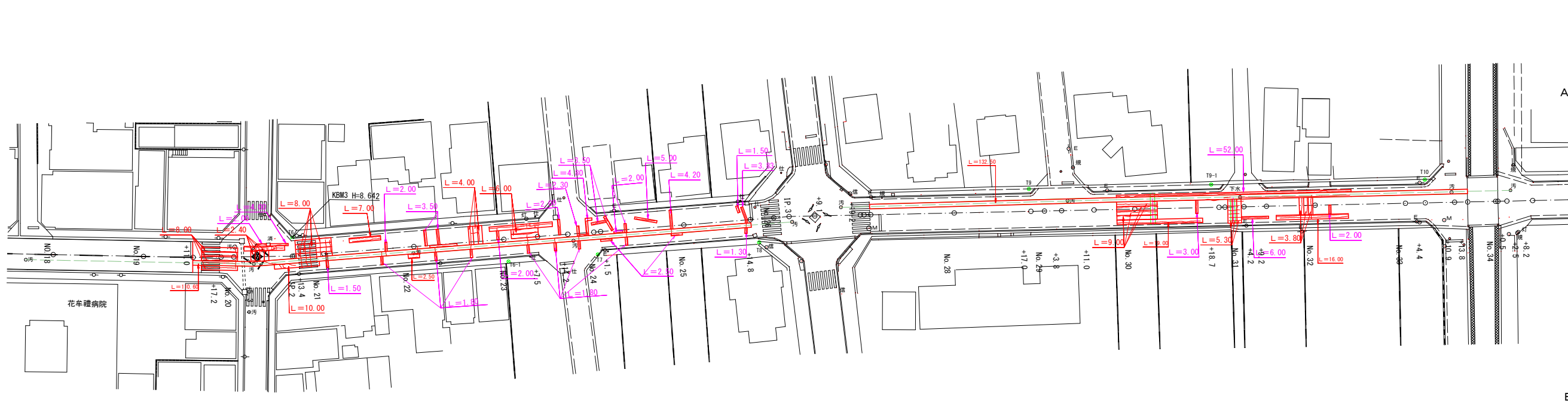
路面標示		一式数量	
名称	種別	色別	計算式
中央線		白色	$50.00+105.00 = 155.0m$
外側線 実線		白色	$50.30+49.70+36.50+35.60+36.30+123.40+33.10+39.90+47.00+48.80+49.40+34.00+45.60+66.40 = 534.6m$
外側線 破線		白色	$5.00+6.00+6.00+4.00+11.00+11.00+4.00+3.00+4.00+5.00+5.00 = 50.0m$ $=64.0m$
停止線		白色	$3.10+3.10+3.10 = 6.2m$ $=9.3m$
横断歩道		白色	$32.00+21.00+28.00 = 81.0m$
右左折の方法 対角 2.0m		白色	1.0ヶ所 $=20.0m$

実施設計図

いちき串木野市	
工事名	令和5年度 道維第5号 島平・野元線舗装工事
河川 路線名	市道 島平・野元線
工事箇所	いちき串木野市 京町外 地内
図面種類	路面標示図
縮尺	1:500
図面番号	全 14 葉 第 12 号

クラック抑制シート図

S=1:500



※

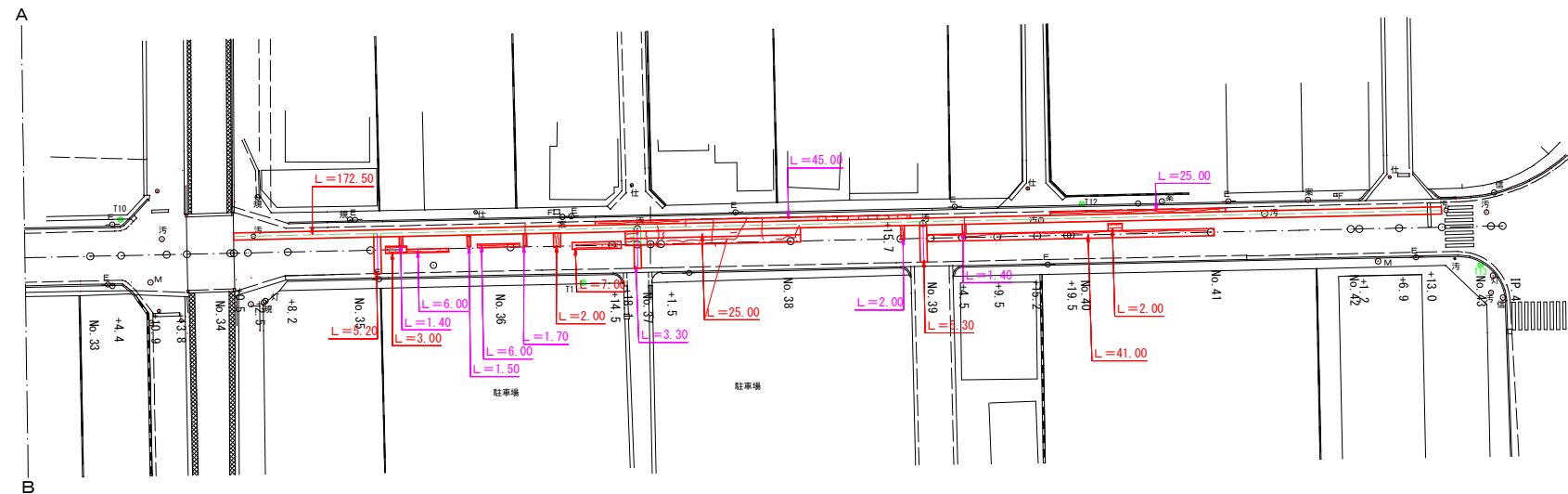
抑制シート幅 W=1.00
抑制シート幅 W=0.50

W=1.00
110.60+8.00×4+2.40×4+10.00+8.00×4+7.00+2.50+4.00×3+14.00+6.00×2 =241.70

W=0.50
2.00+4.00+1.50+2.00+1.80×3+2.00×3+3.50×2+1.80×4+2.00+2.30+4.80+3.50×2+2.00+2.00×2+2.50×2+5.00+4.20+1.30+1.50+3.80 =74.00

W=1.00
132.50+9.00×4+19.00+5.30×3+3.80×3+16.00 =230.80

W=0.50
3.00+6.00+52.00+2.00 =63.00



(全体数量)
W=1.00
172.50+5.20+3.00+2.00+7.00+25.00×2+5.30+41.00+2.00 =288.00

W=0.50
1.40+6.00+1.50+6.00+1.70+3.30+45.00+2.00+1.40+25.00 =93.30

合計
W=1.00
241.70+230.80+288.00=760.50
760.50-221.2(No.37以降控除)=549.3≒549m

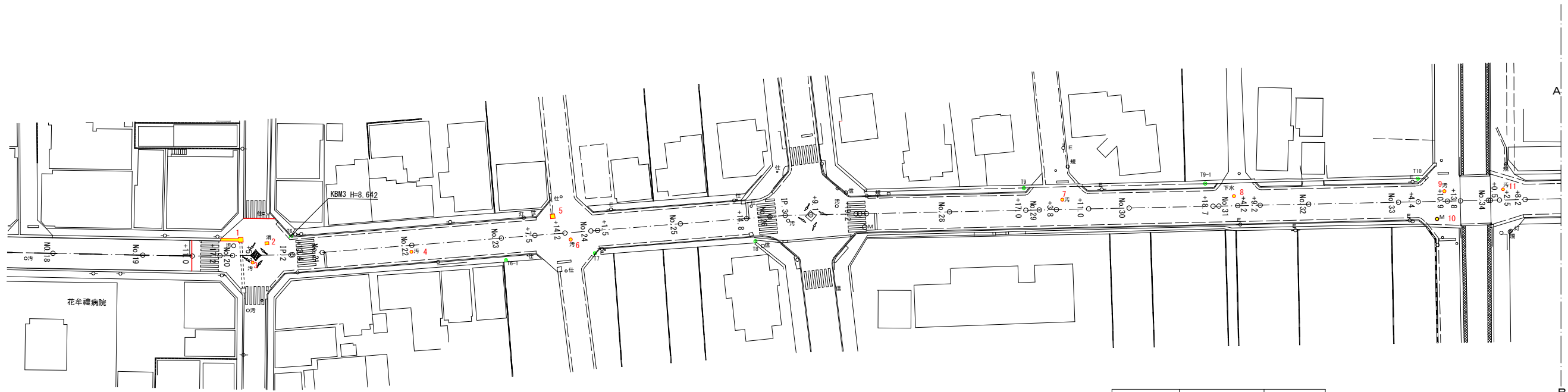
W=0.50
74.00+63.00+93.30=230.30
230.30-76.7(No.37以降控除)=153.6≒153m

実施設計図

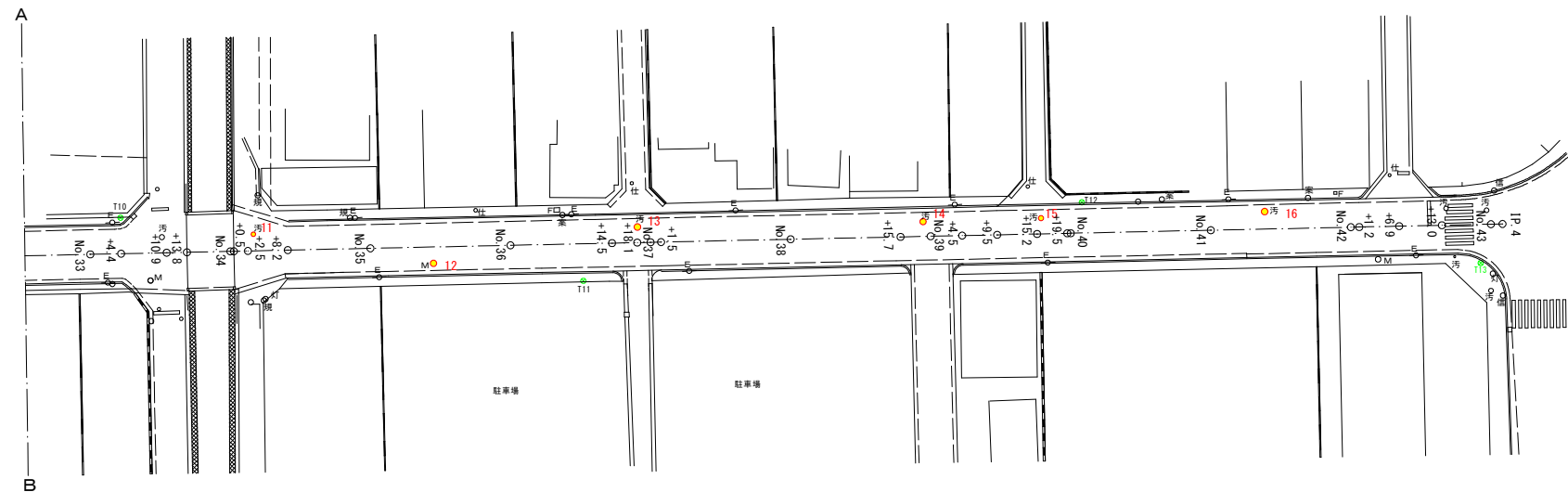
いちき串木野市	
工事名	令和5年度 道維第5号 島平・野元舗装工事
河川 路線名	市道 島平・野元線
工事箇所	いちき串木野市 京町外 地内
図面種類	クラック抑制シート図
縮尺	1:500
図面番号	全 14 葉 第 13 号

舗装削除面積図

S=1:500



種別	番号	面積
側溝・樹	1	3.35
消火栓	2	0.53
汚水管	3 4 6 7 8 9 11 13 14 15	0.35×11=3.50
樹	5	0.97
マンホール	10 12	0.45×2=0.90
合計		9.25



実施設計図

いちき串木野市	
工事名	令和5年度 道維第5号 島平・野元線舗装工事
河川 路線名	市道 島平・野元線
工事箇所	いちき串木野市 京町外 地内
図面種類	舗装削除面積図
縮尺	1:500
図面番号	全 14 葉 第 14 号