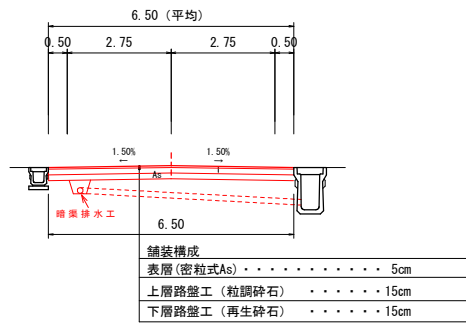
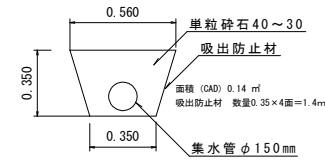


# 野元・平江線舗装工事（2工区） 計画平面図

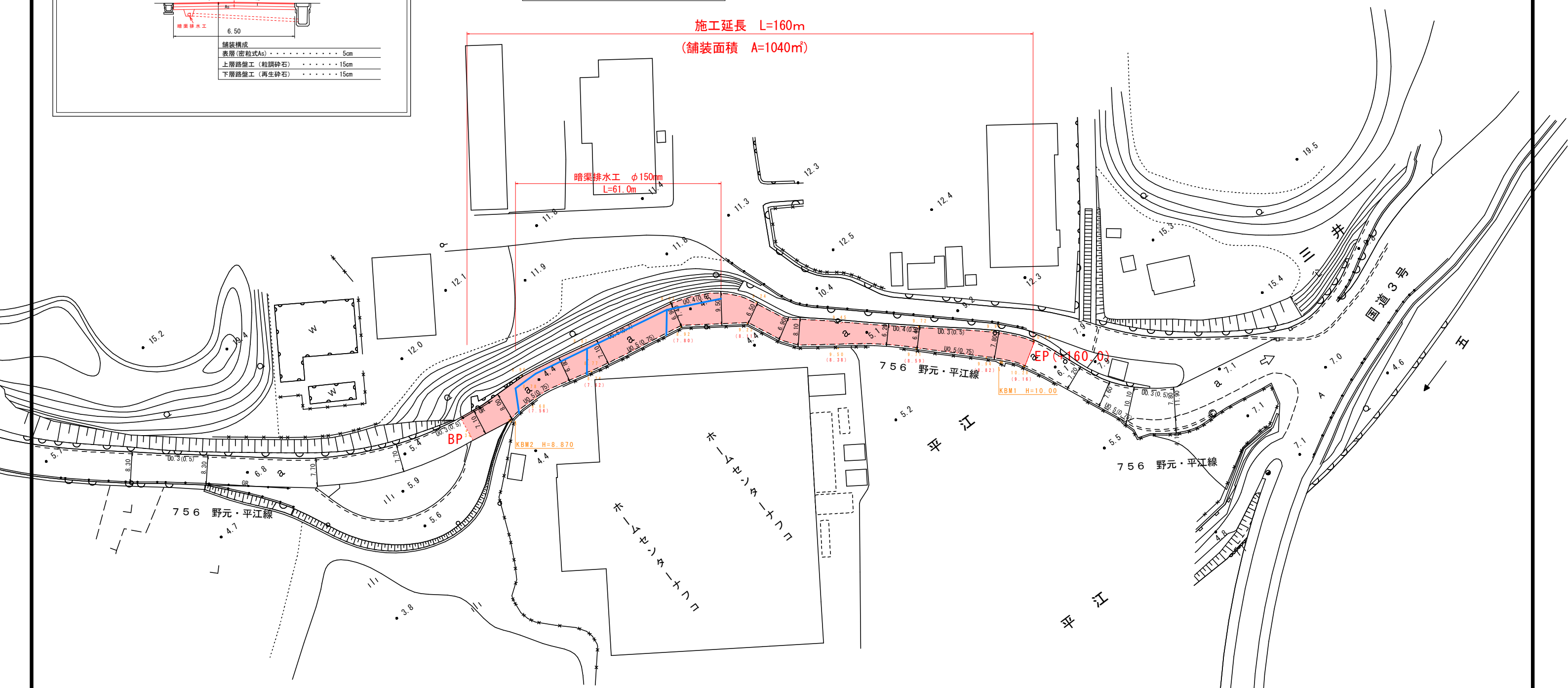
標準断面図



暗渠排水工 標準断面図 1:20



施工延長 L=160m  
(舗装面積 A=1040㎡)



- 概算数量
- 掘削量・残土処分 0.3m × 6.5m × 160m = 312m<sup>3</sup> ≒ 310m<sup>3</sup>
  - アスファルト舗装(5cm) A=1040㎡
  - 上層路盤工(15cm)粒調砕石 A=1040㎡
  - 下層路盤工(15cm)再生砕石 A=1040㎡
  - 暗渠排水工(φ150mm) L=61m
  - 区画線(W=15cm)白色 L=320m
  - 図面作成 N=3枚

概算数量実施設計書

いちき串木野市	
工事名	令和6年度 野元・平江線舗装工事(2工区)
路線名	市道 野元・平江線
工事箇所	いちき串木野市 三井 地内
図面種類	平面図
縮尺	S=500
図面番号	全 1 葉 第 1 号