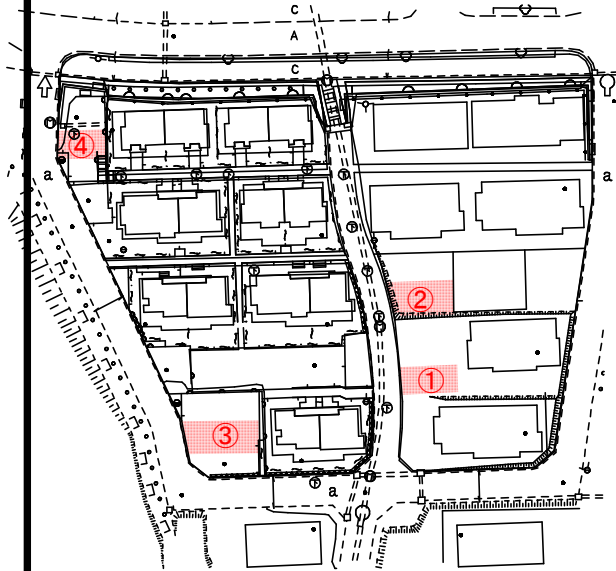
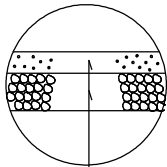


平面図

S=1 : 1000



駐車場アスファルト舗装構成



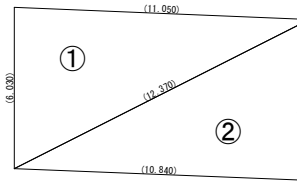
表層工（密粒式A s） t=4cm

路盤不陸整正（粒調碎石）平均厚=5cm

舗装面積展開図

S=1 : 200

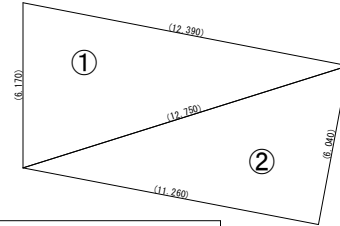
①



NO.	a	b	c	S	面積
1	(6.030)	(11.050)	(12.370)	(14.7250)	(33.288)
2	(12.370)	(6.020)	(10.840)	(14.6150)	(32.628)
				合計	(65.916)

NO.	名	称	面積
1	①	面積	(65.916)
		合計	(65.916)

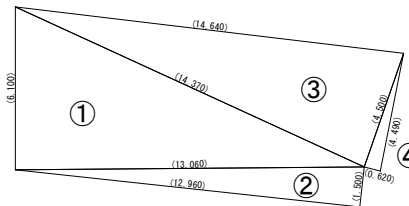
②



NO.	a	b	c	S	面積
1	(6.170)	(12.390)	(12.750)	(15.6550)	(37.528)
2	(12.750)	(6.040)	(11.260)	(15.0250)	(34.005)
				合計	(71.533)

NO.	名	称	面積
2	②	面積	(71.533)
		合計	(71.533)

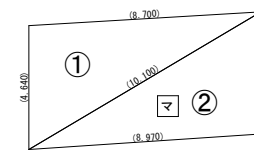
③



NO.	a	b	c	S	面積
1	(6.100)	(14.370)	(13.060)	(16.7650)	(39.832)
2	(13.060)	(1.500)	(12.960)	(13.7600)	(9.720)
3	(14.370)	(14.640)	(4.500)	(16.7550)	(32.183)
4	(4.500)	(4.490)	(0.620)	(4.8050)	(1.390)
				合計	(83.125)

NO.	名	称	面積
3	③	面積	(83.125)
		合計	(83.125)

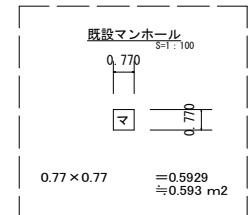
④



NO.	a	b	c	S	面積
1	(4.640)	(8.700)	(10.100)	(11.7200)	(20.148)
2	(10.100)	(4.560)	(8.970)	(11.8150)	(20.451)
				合計	(40.599)

NO.	名	称	面積
4	④	面積	(40.599)
		合計	(40.599)

控除面積



NO.	名	称	面積
4	④	面積	(40.599)
		控除面積	(-0.593)
		合計	(40.006)

実施設計図

いちき串木野市

工事名	令和7年度 住管修繕第1号 ウッドタウン駐車場舗装修繕
道路名	
工事箇所	いちき串木野市 生福地内
図面種類	平面図・舗装求積図・舗装構成図
備考	各図参照
図面番号	全 1 葉 第 1 号

舗装面積 65.916+71.533+83.125+40.006 = 260.58 m²

舗装切断 11.05+10.84+12.39+11.26+14.64+12.96+8.7+8.97 = 90.81 m

アスファルト殻処分 260.58×0.04 = 10.42 m³