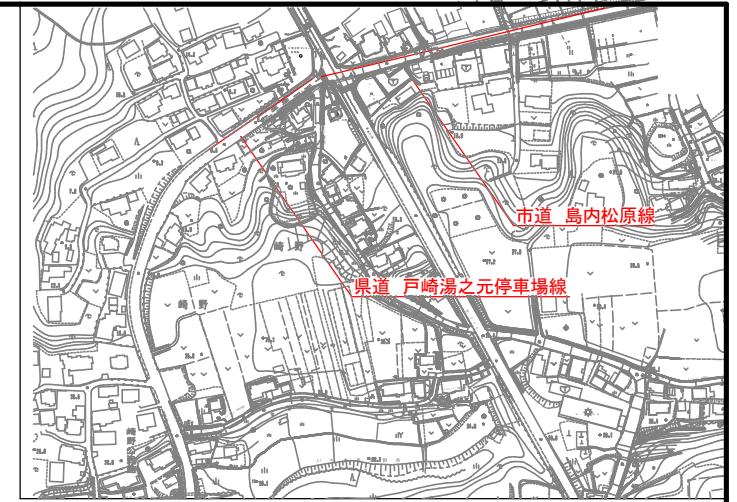


令和8年度 水単(市)第5号 松原地区配水管布設替工事

平面図

S=1:500



[市道 島内松原線] 施工延長L=168.7m

配水管布設工 HPPEφ150 L=11.8m、HPPEφ100 L=156.9m

仕切弁設置工 φ150×2基、φ100×2基

給水件数×1件

[市道 島内松原線] 施工延長L=168.7m

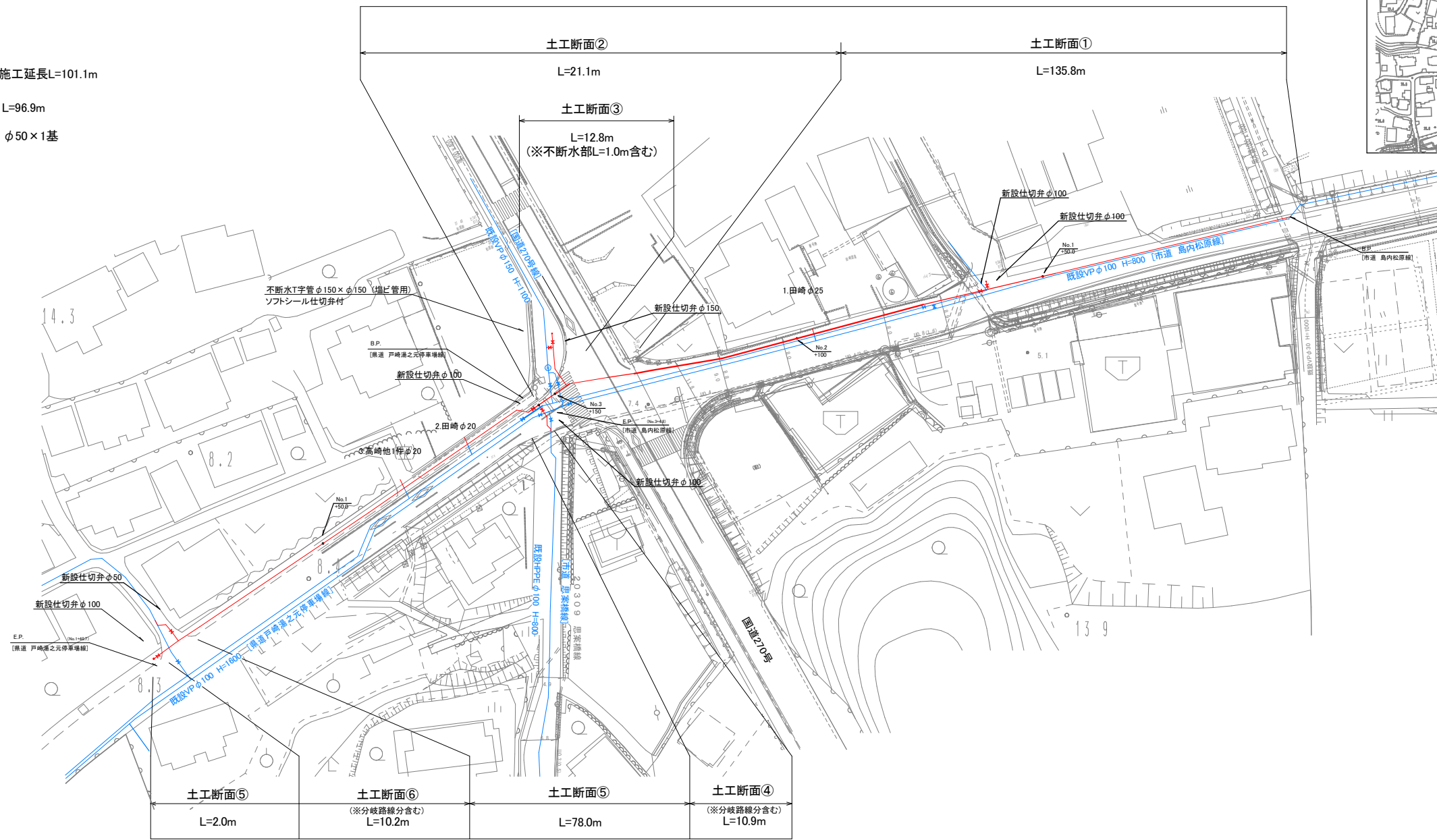
配水管布設工 HPPEφ150 L=11.8m、HPPEφ100 L=156.9m、仕切弁設置工 φ150×2基、φ100×2基、給水件数1件

[県道 戸崎湯之元停車場線] 施工延長L=101.1m

配水管布設工 HPPEφ100 L=96.9m

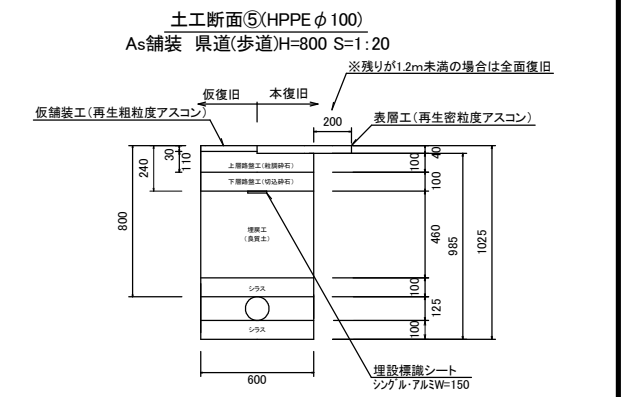
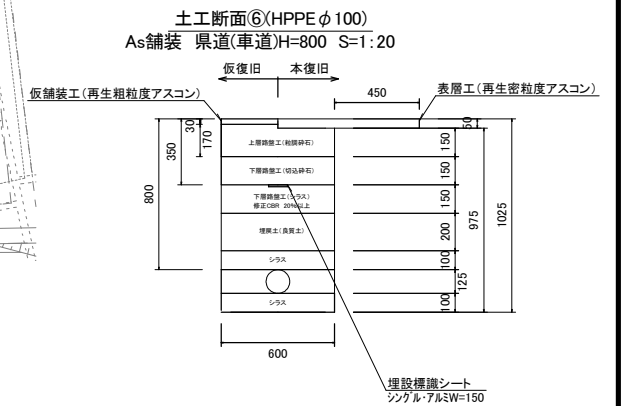
仕切弁設置工 φ100×3基、φ50×1基

給水件数×2件

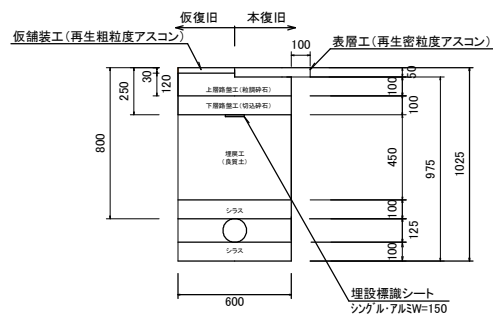


[県道 戸崎湯之元停車場線] 施工延長L=101.1m

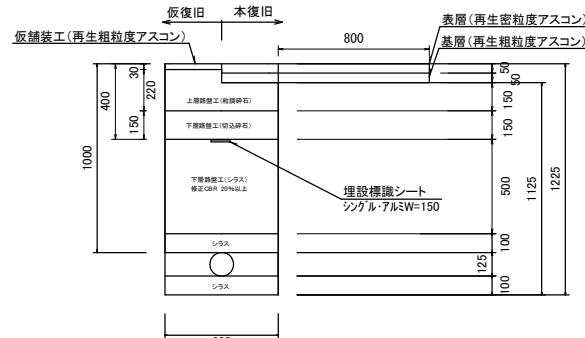
配水管布設工 HPPEφ100 L=96.9m、HPPEφ50 L=1.0m、HiVPφ50 L=1.0m、HiVPφ30 L=2.2m、仕切弁設置工 φ100×3基、φ50×1基、給水件数2件



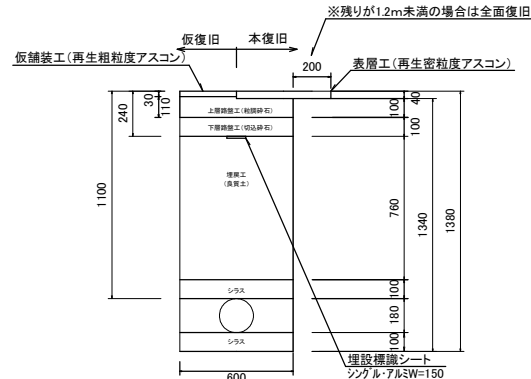
土工断面①(HPPEφ100)
As舗装(車道)H=800 S=1:20



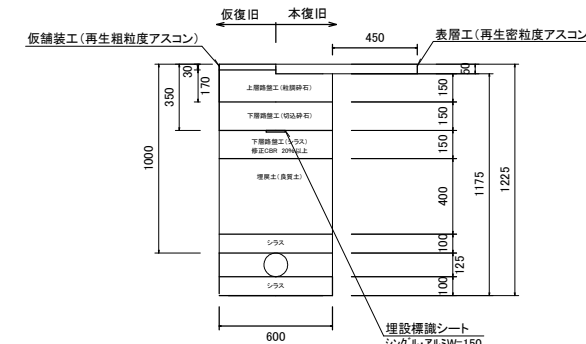
土工断面②(HPPEφ100)
As舗装 国道(車道)H=1000 S=1:20



土工断面③(HPPEφ150)
As舗装 国道(歩道)H=1100 S=1:20



土工断面④(HPPEφ100)
As舗装 県道(車道)H=1000 S=1:20



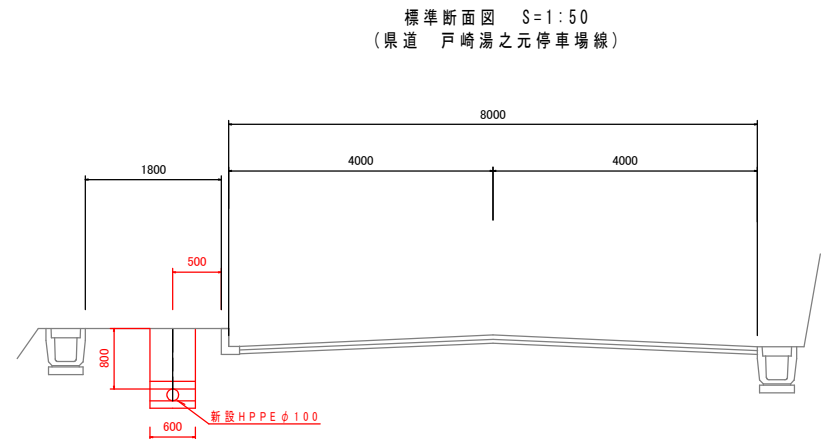
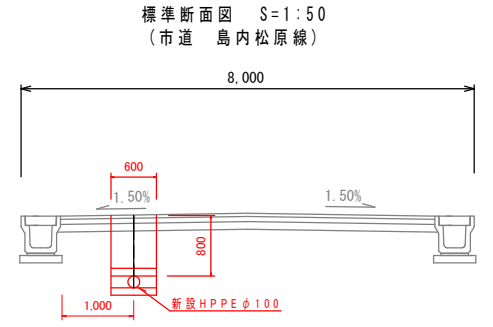
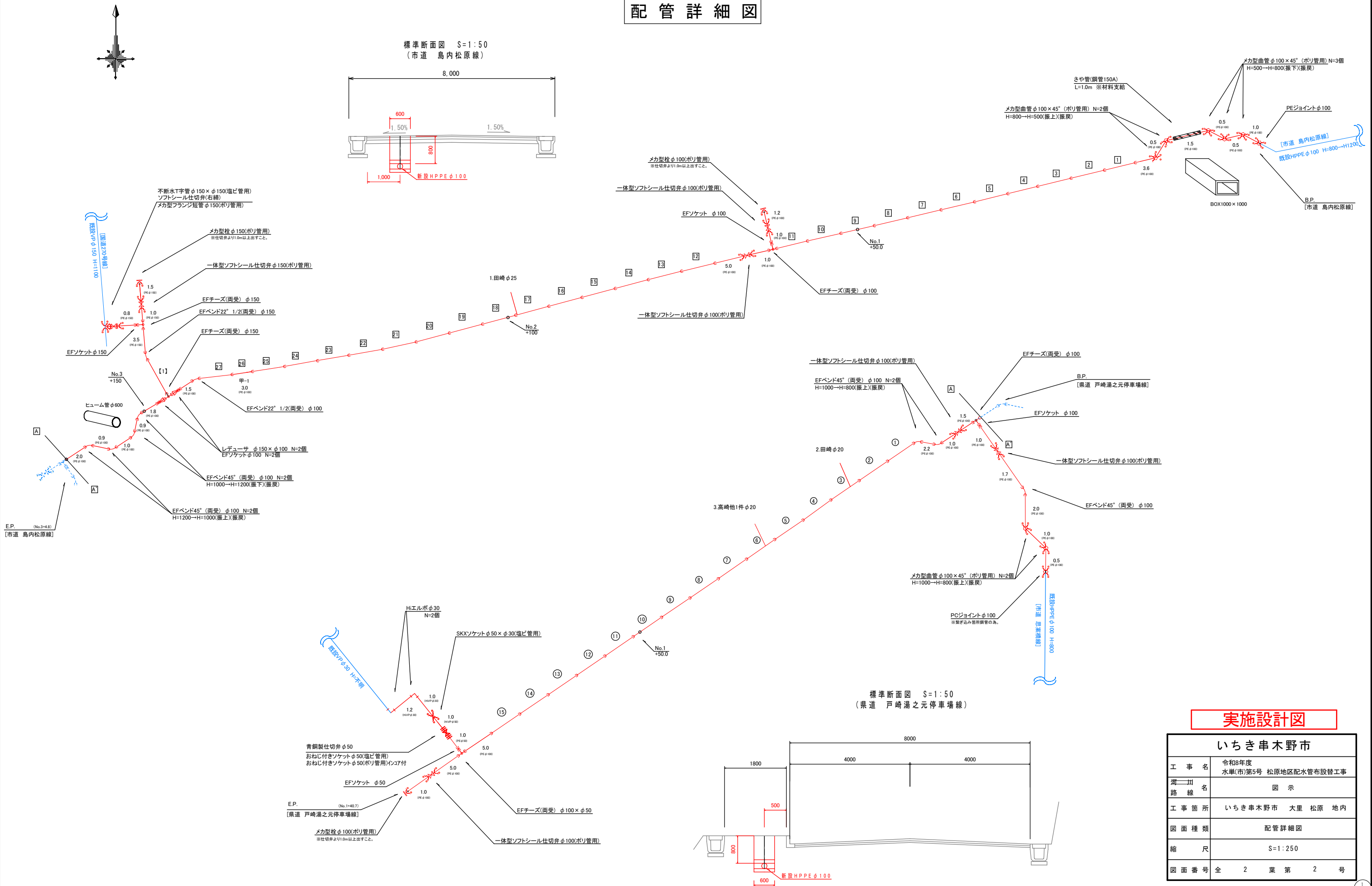
実施設計図

※舗装復旧範囲については監督員と現地立会を行うこと。

いちき串木野市	
工事名	令和8年度 水単(市)第5号 松原地区配水管布設替工事
河川名	図示
工事箇所	いちき串木野市 大里 松原 地内
図面種類	平面図
縮尺	図示
図面番号	全 2 葉 第 1 号

令和8年度 水単(市)第5号 松原地区配水管布設替工事

配管詳細図



実施設計図

いちき串木野市	
工事名	令和8年度 水単(市)第5号 松原地区配水管布設替工事
河川路線名	図示
工事箇所	いちき串木野市 大里 松原 地内
図面種類	配管詳細図
縮尺	S=1:250
図面番号	全 2 葉 第 2 号